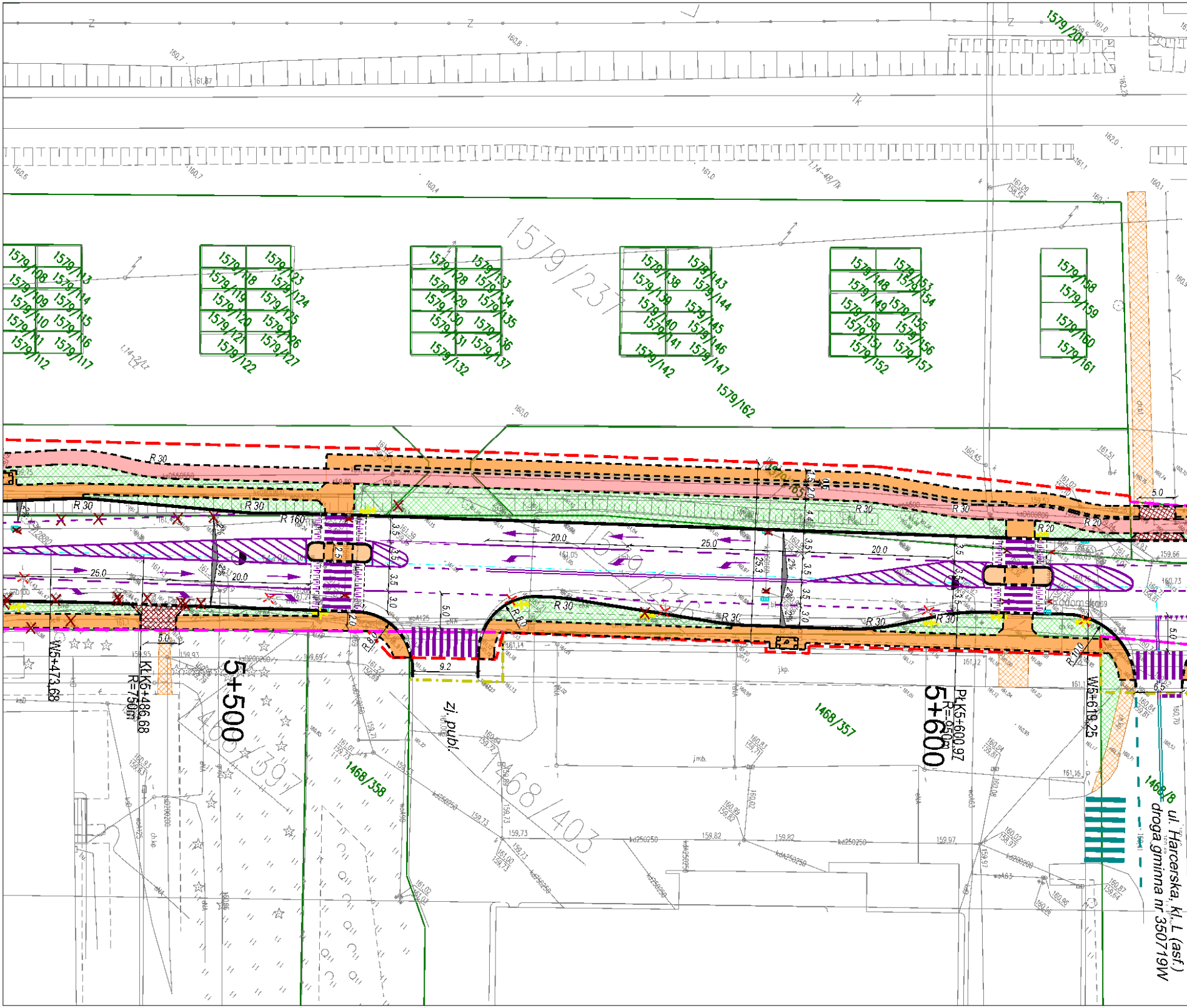
1579/201
1579/237
1579/108
1579/109
1579/110
1579/111
1579/112
1579/113
1579/114
1579/115
1579/116
1579/117
1579/118
1579/119
1579/120
1579/121
1579/122
1579/123
1579/124
1579/125
1579/126
1579/127
1579/128
1579/129
1579/130
1579/131
1579/132
1579/133
1579/134
1579/135
1579/136
1579/137
1579/138
1579/139
1579/140
1579/141
1579/142
1579/143
1579/144
1579/145
1579/146
1579/147
1579/148
1579/149
1579/150
1579/151
1579/152
1579/153
1579/154
1579/155
1579/156
1579/157
1579/158
1579/159
1579/160
1579/161
1579/162
1579/165
R 30
R 160
R 20
25.0
20.0
3.5
5.0
9.2
6.5
R 8.0
R 10.0
W5+473,68
KLK5+486,68
R=750m
5+500
1468/397
zi. publ.
1468/358
1468/403
j.kp.
1468/357
PLK5+600,97
R=950m
5+600
W5+619,25
1468/8
ul. Harcerska, Kl. L (asf.)
droga gminna nr 350719W

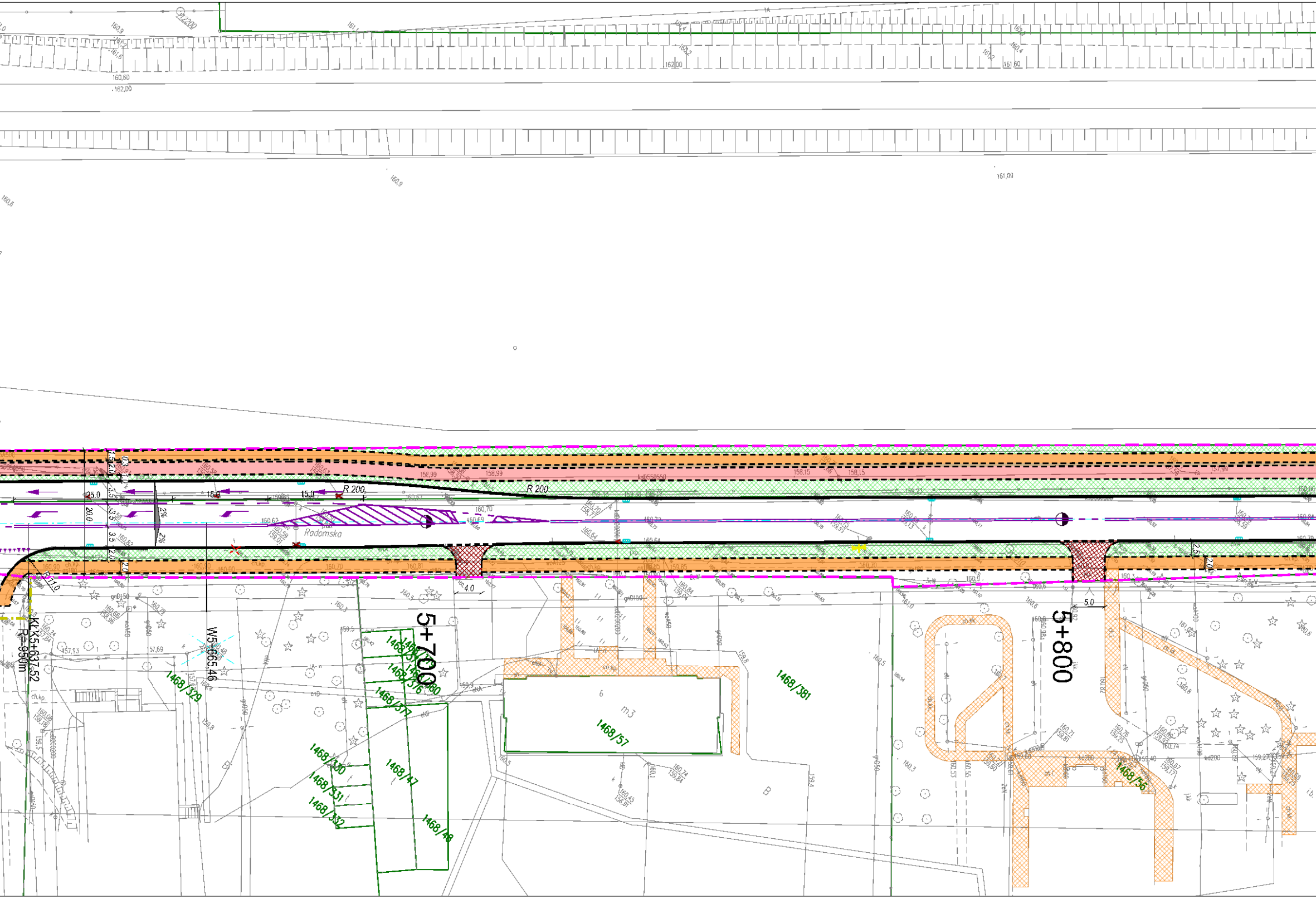

Radomska
R 200
R 200
25.0
15.0
15.0
20.0
3.5
3.5
2.0
2.0
2%
2%
R 11.0
4.0
5.0
5+700
5+800
KŁ K5+637,52
R=950m
W5+665,46
1468/329
1468/330
1468/331
1468/332
1468/377
1468/376
1468/380
1468/47
1468/48
1468/57
1468/381
1468/56
ch.kp.
160,90
160,70
158,99
158,15
162,00
161,60
161,09
160,60
162,00

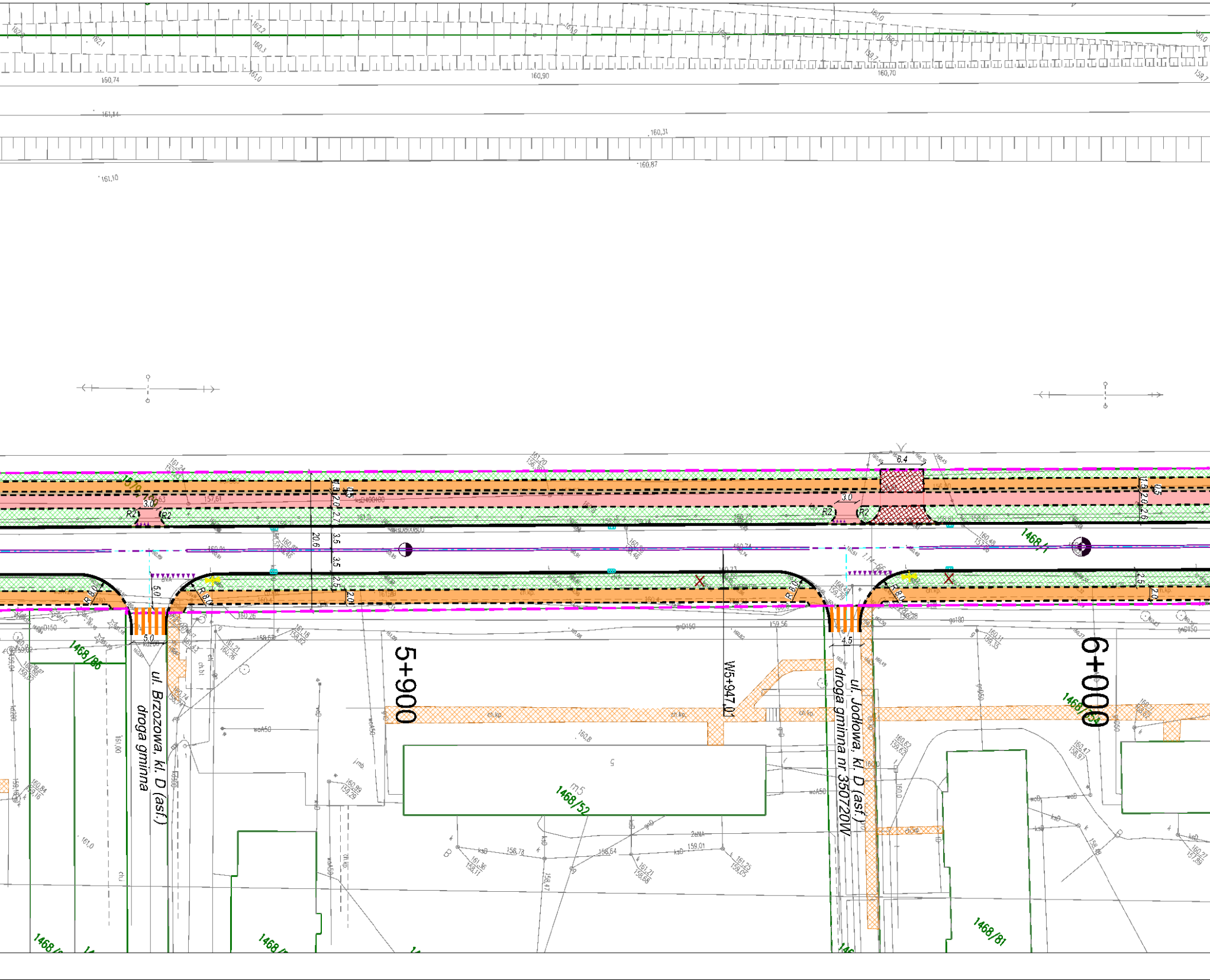
5+900
6+000
W5+947,01
ul. Brzozowa, kl. D (asf.)
droga gminna
ul. Jodłowa, kl. D (asf.)
droga gminna nr 350720W
1468/86
1468/52
1468/81
1468/1
1468/84
6.4
3.0
R2
R 8.0
5.0
4.5
20.6
3.5
2.5
2.0
2.7
ch.kp.
160,74
160,90
160,70
161,14
160,31
160,87
161,10

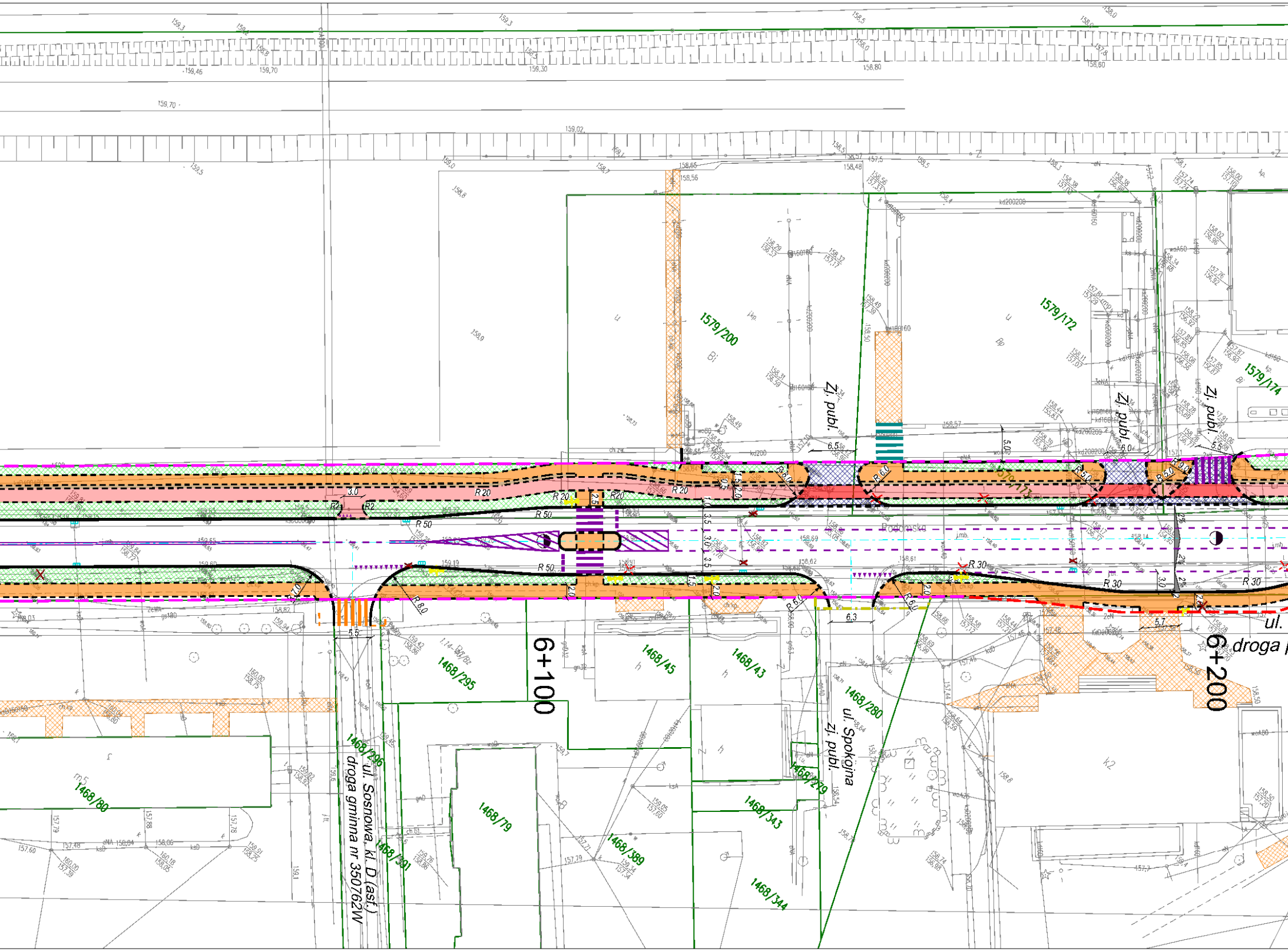

1579/200
1579/172
1579/174
1579/173
Zj. publ.
Zj. publ.
Zj. publ.
6,5
6,0
5,5
5,0
R 6,0
R 5,0
R 20
R 20
R 20
R 20
R2
R2
3,0
2,5
R 50
R 50
R 50
R 30
R 30
R 30
3,5
3,0
3,5
3,5
2,0
1,5
2,0
R 8,0
R 6,0
R 6,0
5,5
6,3
5,7
6+100
6+200
1468/295
1468/45
1468/43
1468/280
1468/279
1468/80
1468/79
1468/389
1468/343
1468/344
1468/296
1468/301
ul. Sosnowa, kl. D (ast.)
droga gminna nr 350762W
ul. Spokojna
zj. publ.
ul.
droga p

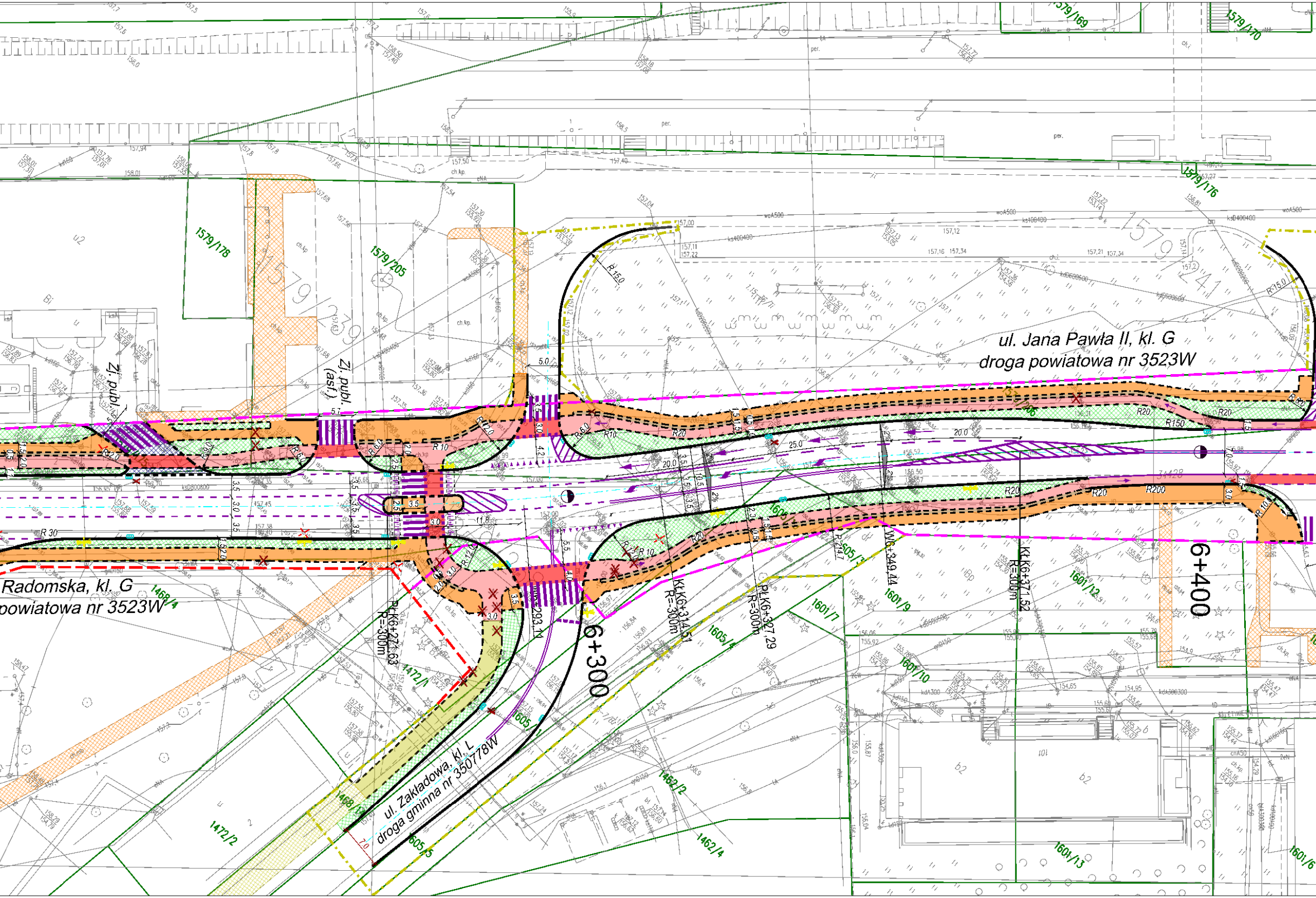
ul. Jana Pawła II, kl. G
droga powiatowa nr 3523W
Radomska, kl. G
powiatowa nr 3523W
ul. Zakładowa, kl. L
droga gminna nr 350778W
6+300
6+400
Zj. publ.
Zj. publ. (asf.)
PLK6+221.63
R=300m
KLK6+314.51
R=300m
PLK6+327.29
R=300m
WL6+349.44
KLK6+371.52
R=300m
R 15,0
R 30
R150
R200
R20
R10
1579/169
1579/170
1579/176
1579/178
1579/205
1579/239
1579/241
1468/4
1468/3
1472/1
1472/2
1462/2
1462/4
1605/4
1605/5
1601/6
1601/7
1601/9
1601/10
1601/12
1601/13
5.0
20.0
25.0
11.8
7.0

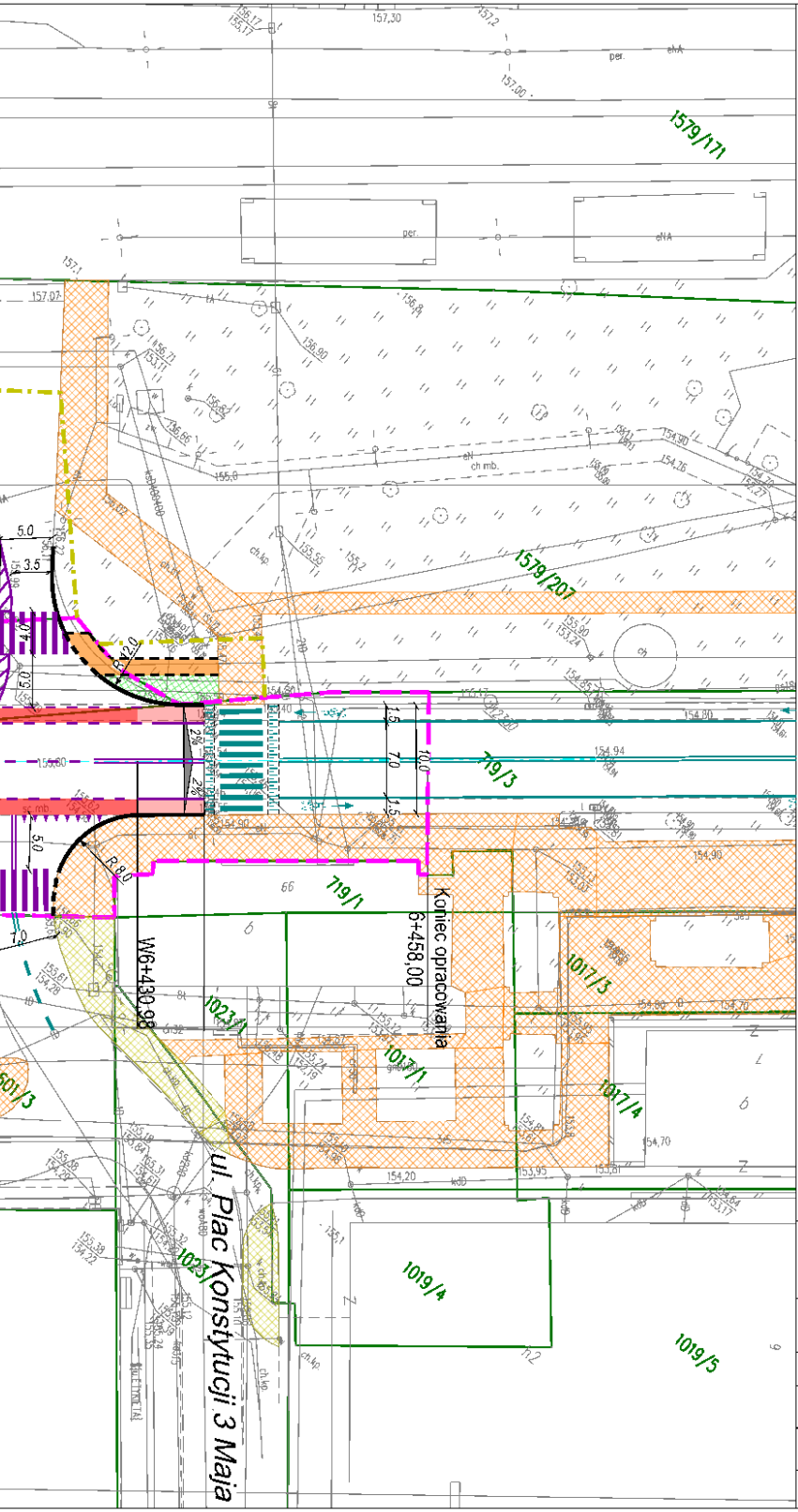
1579/171
1579/207
719/3
719/1
1017/3
1017/1
1017/4
1023/1
1019/4
1019/5
ul. Plac Konstytucji 3 Maja
Koniec opracowania
6+458,00
W6+430,98
R8,0
R12,0
5.0
3.5
4.0
7.0
10.0
1.5
2%
per.
ch.kp
154,90
154,70
154,20

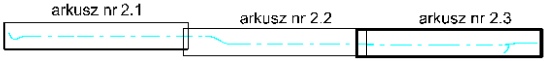
arkusz nr 2.1
arkusz nr 2.2
arkusz nr 2.3

LEGEDNA

━━━	Projektowany krawężnik wystający
‑ ‑ ‑ ‑	Projektowany krawężnik wtopiony
- - - -	Projektowane obrzeże chodnikowe
━━━	Projektowane pobocze (krawędź pobocza)
🟧	Projektowany chodnik
🟥	Projektowana ścieżka rowerowa
🟩	Projektowany pas zieleni
▨	Isntniejący chodnik
▲	Projektowane zjazdy publ. bitumiczne
▲	Projektowane zjazdy publ. z kostki betonowej
▲	Projektowane zjazdy ind. z kostki betonowej (skos 1.5x1.5 lub R=3m)
═══	Elementy proj. oznakowania poziomego
●—●	Istniejaca kanalizacja do przebudowy
☒	Wpusty do usunięcia
✕	Oświetlenie do przebudowy
✦	Nowa lokalizacja latarni
☒	Drzewa w pasie drogowym do usunięcia
‑ ‑ ‑	Linie rozgraniczające projektowanej drogi niestanowiące linii podziału działek
‑ ‑ ‑	Linie rozgraniczające projektowanej drogi stanowiące linie podziału działek
-·-·-	Linia oznaczająca granicę części nieruchomości z których korzystanie będzie ograniczone w związku z przebudową dróg gminnych, zjazdów
━━━	Istniejące granice działek

Jednostka projektowa:
RAWAY RAFAŁ PIOTROWSKI
al. Stanów Zjednoczonych 51,
04-028 Warszawa

Inwestor:
Zarząd Powiatu Radomskiego
26-600 Radom,
ul. Tadeusza Mazowieckiego 7

Nazwa zadania:
Rozbudowę drogi powiatowej nr 3523W
Jednia- Sokoły-Pionki ul. Radomska w m. Pionki

Nazwa rys.:
PROJEKT ZAGOSPODAROWANIA TERENU

Projektant: mgr inż. Rafał Piotrowski	nr upr. LOD/2098/POOD/13	Podpis:
Sprawdzający: mgr inż. Andrzej Jaczewski	nr upr. MAZ/0005/POOD/10	Podpis:

Format:	Skala:	Data:	Nr rys.	Nr str.
297x2165	1:500	06.2023r.	2.3	