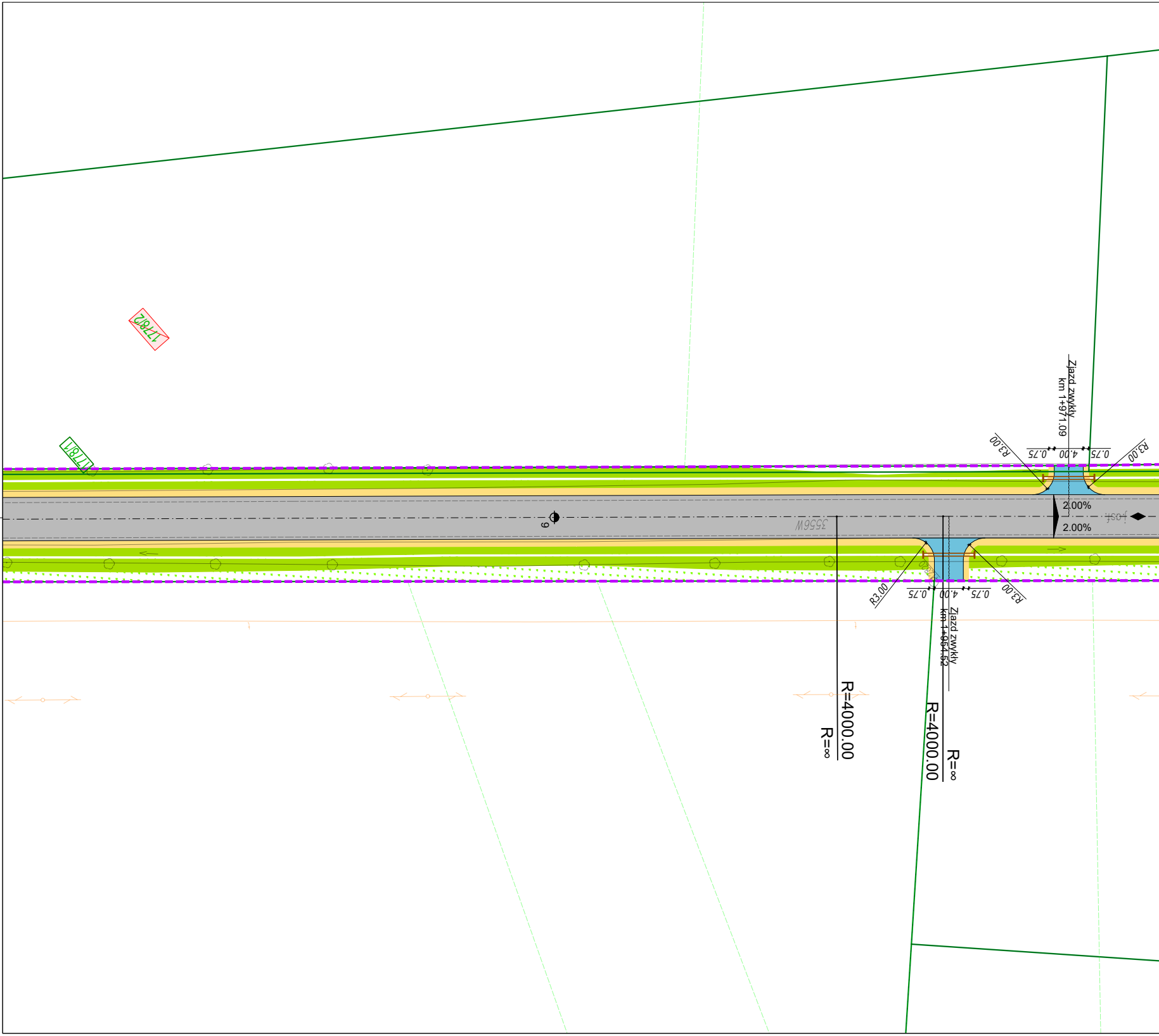
1778/2
1778/1
Zjazd zwykły
km 1+971.09
R3.00
0.75
4.00
0.75
R3.00
2.00%
2.00%
6
3556W
R3.00
0.75
4.00
0.75
R3.00
Zjazd zwykły
km 1+954.52
R=4000.00
R=∞
R=4000.00
R=∞

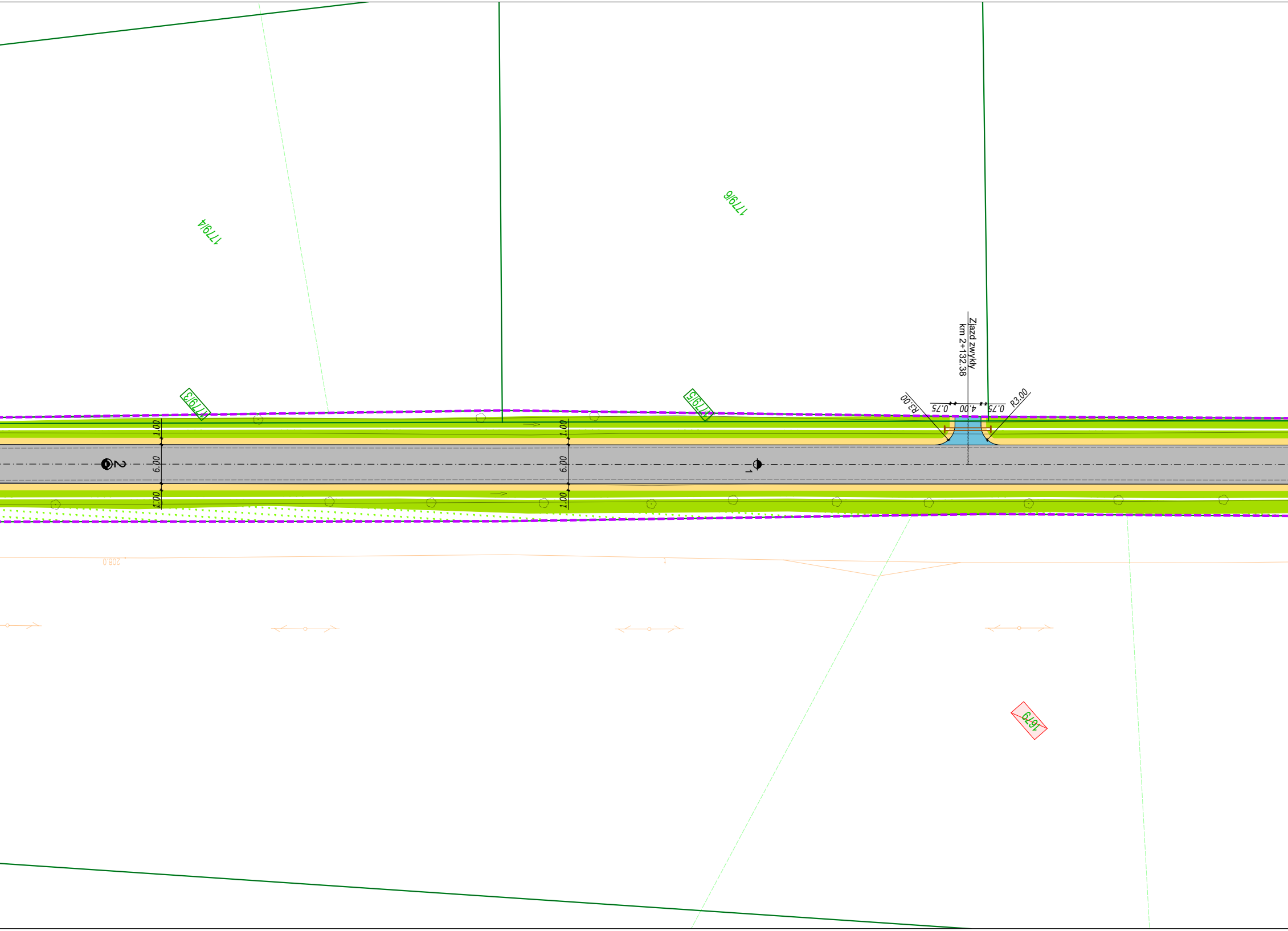
1779/4
1779/6
1779/3
1779/5
Zjazd zwykły
km 2+132.38
R3.00
0.75
4.00
0.75
R3.00
1.00
6.00
1.00
1.00
6.00
1.00
2
1
208.0
1679

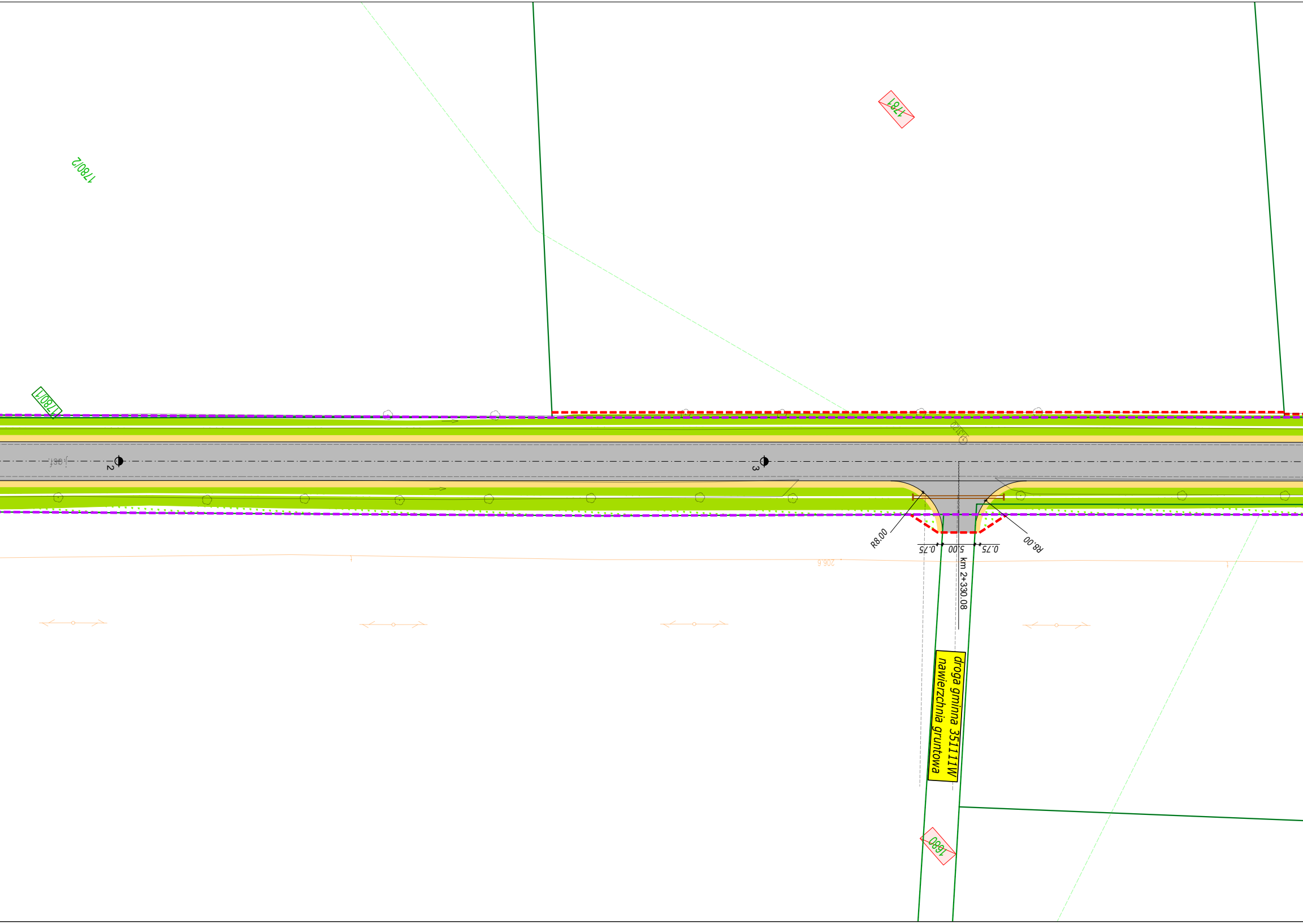
1780/2
1781
1780/1
2
3
R8.00
R8.00
0.75
5.00
0.75
km 2+330.08
206.6
droga gminna 351111W
nawierzchnia gruntowa
1680

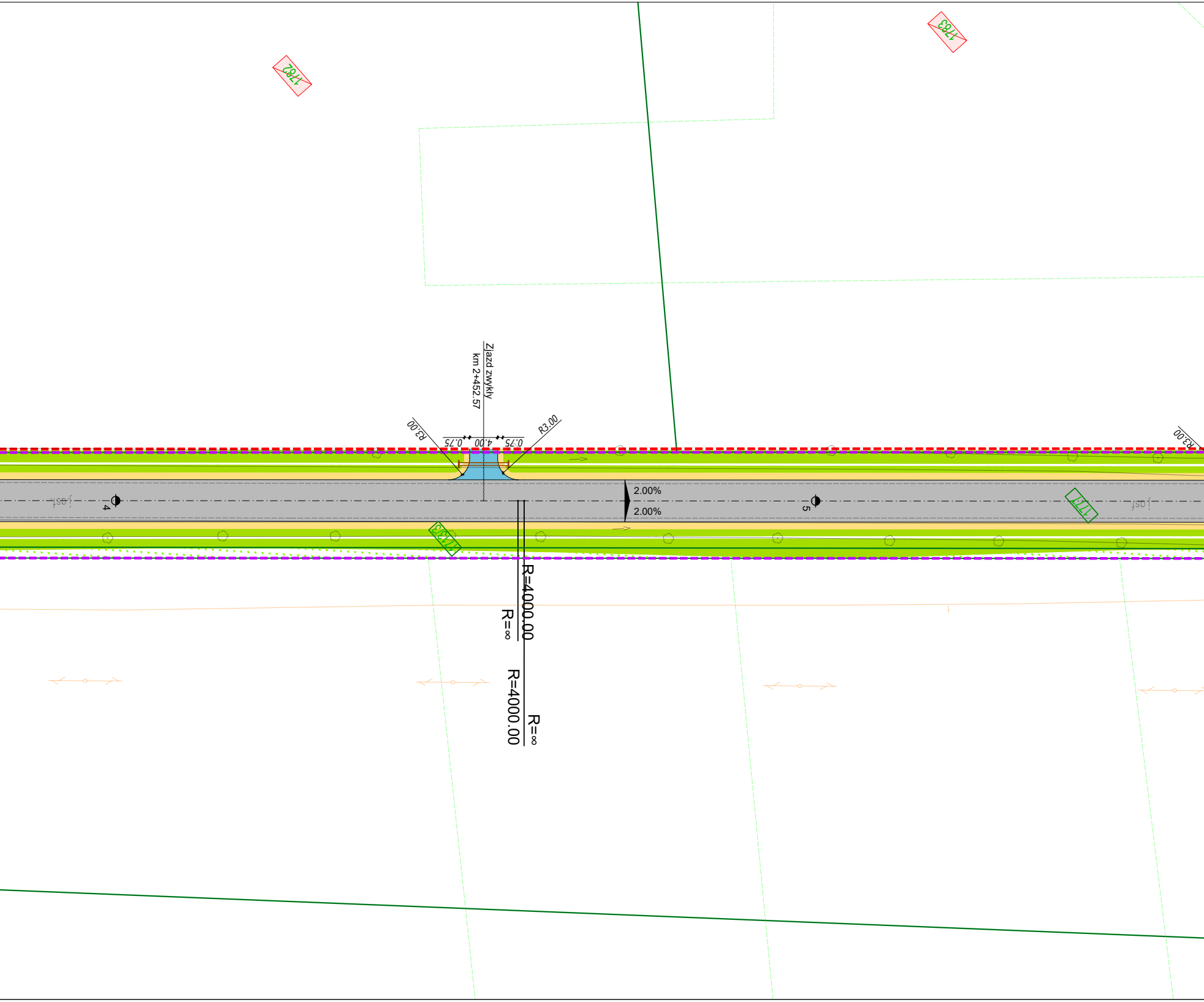
1782
1783
Zjazd zwykły
km 2+452.57
R3.00
R3.00
R3.00
0.75
4.00
0.75
2.00%
2.00%
4
5
jasf
jasf
1773/3
1777
R=4000.00
R=∞
R=4000.00
R=∞

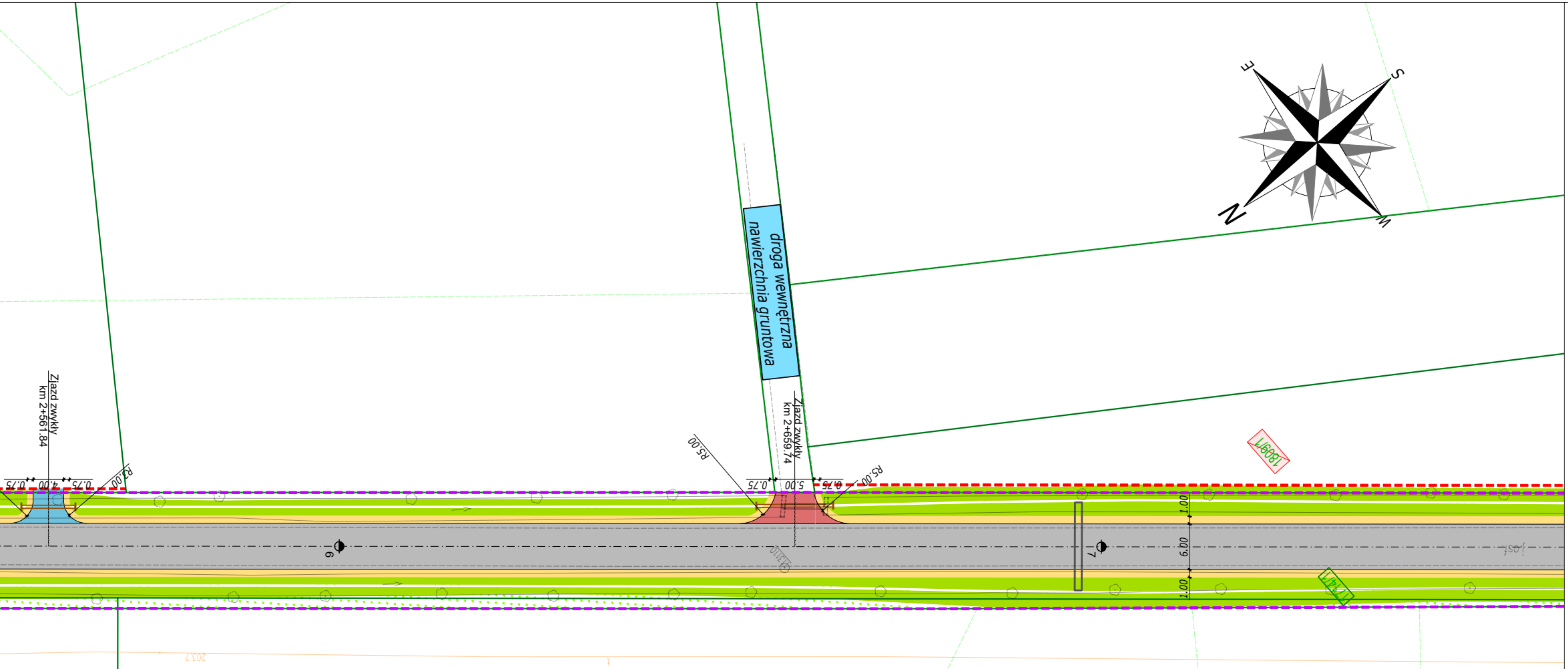
droga wewnętrzna
nawierzchnia gruntowa
Zjazd zwykły
km 2+561.84
Zjazd zwykły
km 2+659.74
0.75
4.00
0.75
R3.00
R5.00
0.75
5.00
0.75
R5.00
6
7
1.00
6.00
1.00
1809/1
1714/1
1713/4
203.7
N
S
E
W

**LEGENDA**

| | |
|---|---|
| 🟪 - - - | Granica istniejącego pasa drogowego |
| 🟥 - - - | Linia podziałowa |
| — · — | Projektowana oś drogi |
| 1510 | Granice i numery działek ewidencyjnych |
| 1812/2 | Nr działek ewidencyjnych przeznaczonych do podziału |
| ⬜ | Projektowana nawierzchnia jezdni |
| 🟨 | Projektowana nawierzchnia poboczy |
| 🟧 | Projektowany peron autobusowy |
| 🟩 | Projektowane rowy |
| 🟦 | Projektowana nawierzchnia zjazdów z kruszywa |
| 🟥 | Projektowana nawierzchnia zjazdów z mieszanki mineralno-bitumicznej |
| 🟪 | Projektowana nawierzchnia zjazdów z kostki betonowej |
| ▨ | Projektowana zieleń |
| — | Projektowany opornik betonowy |
| — | Projektowany krawężnik |
| — | Projektowane obrzeże betonowe |
| ○ | Projektowana studnia rewizyjna |
| ⊢⊣ | Projektowany przepust |
| ▭ | Projektowany przepust HelCor w koronie drogi |
| — | Projektowane ogrodzenie zbiornika |

**Szkic orientacyjny skala 1 : 50 000**

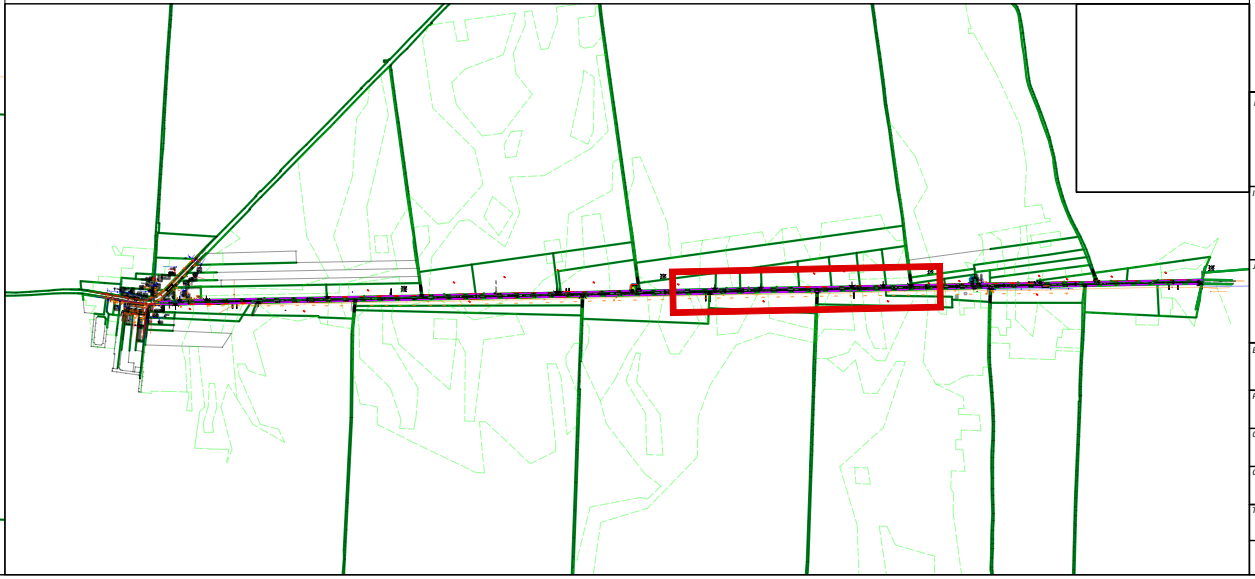

NAZWA ZADANIA
**Rozbudowa drogi powiatowej nr 3556W Wierzbica-Zbijów- gr. województwa**

INWESTOR
**Zarząd Powiatu Radomskiego**
**ul. Tadeusza Mazowieckiego 7, 26-600 Radom**

JEDNOSTKA PROJEKTOWA
MT PROJEKT
**MT-Projekt Sp. z o.o.**
**ul. Piłsudskiego 42a,**
**05-600 Grójec**

| | | |
|---|---|---|
| BRANŻA<br>**Drogowa** | FAZA PROJEKTU<br>**Uzgodnienia** | |
| PROJEKTOWAŁ<br>**mgr inż. Marcin Płużyński** | NUMER UPRAWNIEŃ<br>**MAZ/0188/PBD/16** | PODPIS |
| OPRACOWAŁ<br>**mgr inż. Dominika Grzybowska** | NUMER UPRAWNIEŃ | PODPIS |
| OPRACOWAŁ | NUMER UPRAWNIEŃ | PODPIS |

TYTUŁ RYSUNKU
**Projekt zagospodarowania terenu**

| | | | |
|---|---|---|---|
| **06.2023** | SKALA<br>**1:500** | ARKUSZ<br>**3/4** | NUMER RYSUNKU<br>**BD.02.01** |