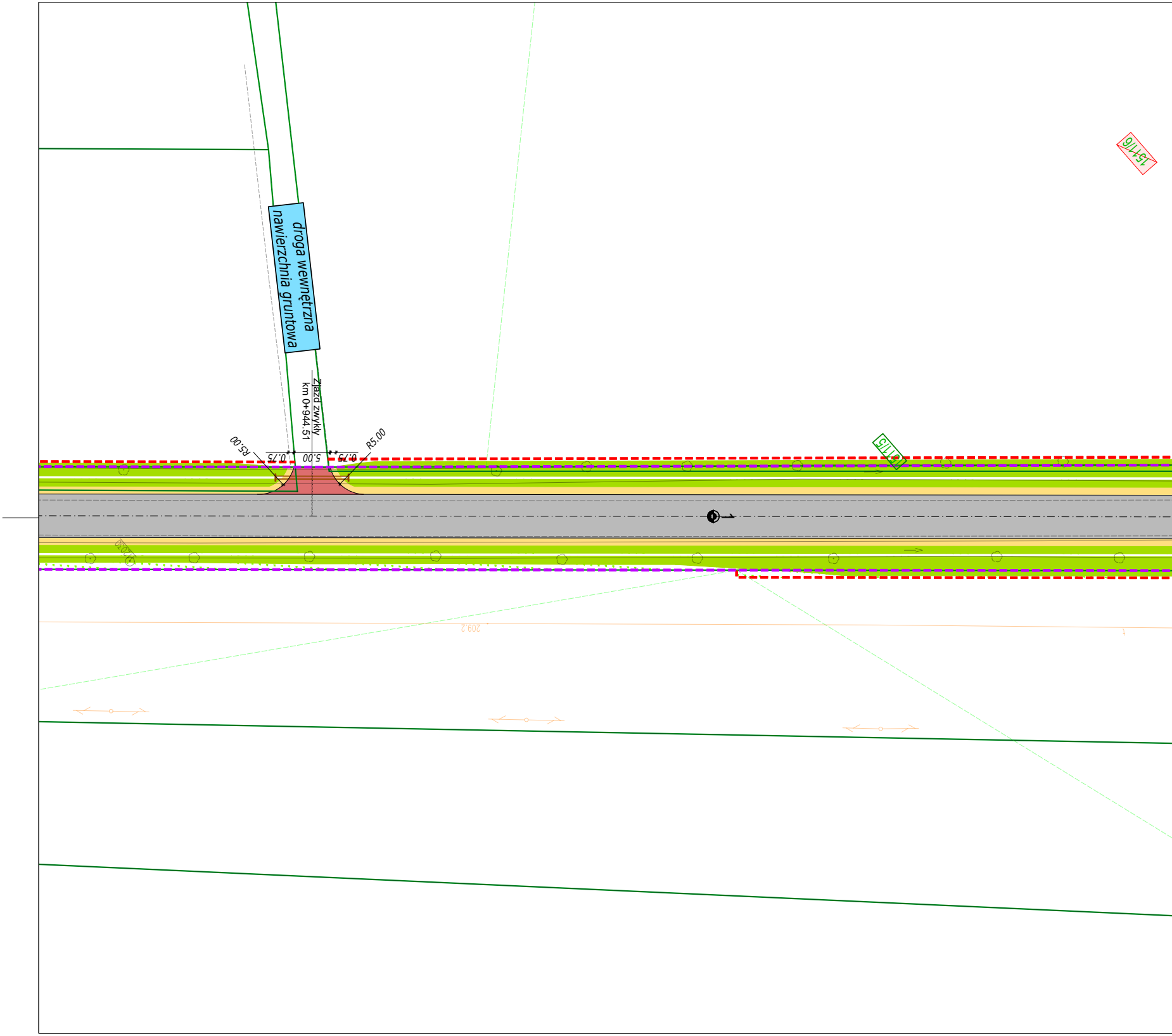
droga wewnętrzna
nawierzchnia gruntowa
Zjazd zwykły
km 0+944.51
R5.00
R5.00
0.75
5.00
0.75
151/6
151/5
209.2

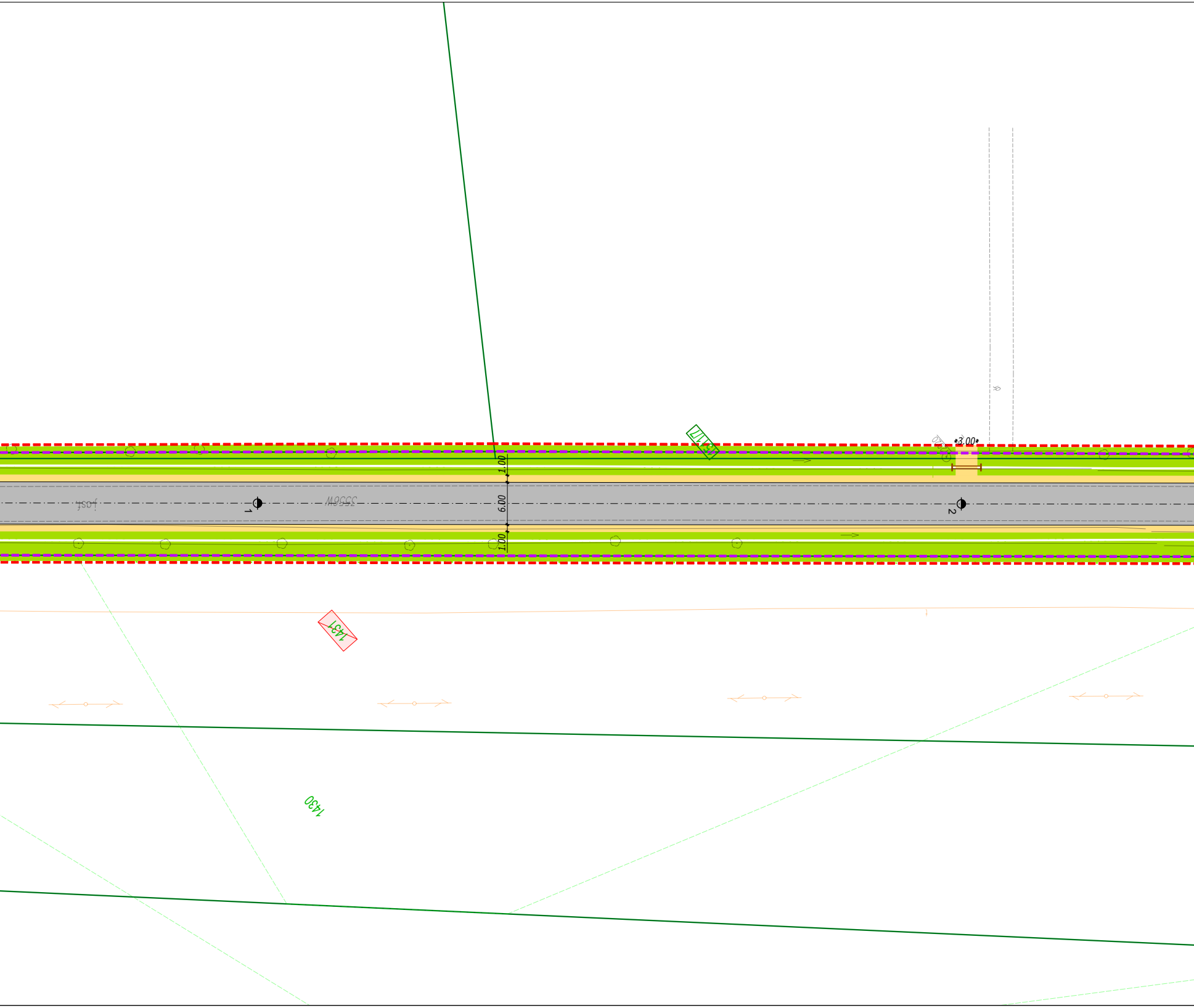
3.00
1.00
6.00
1.00
1
2
1431
1430

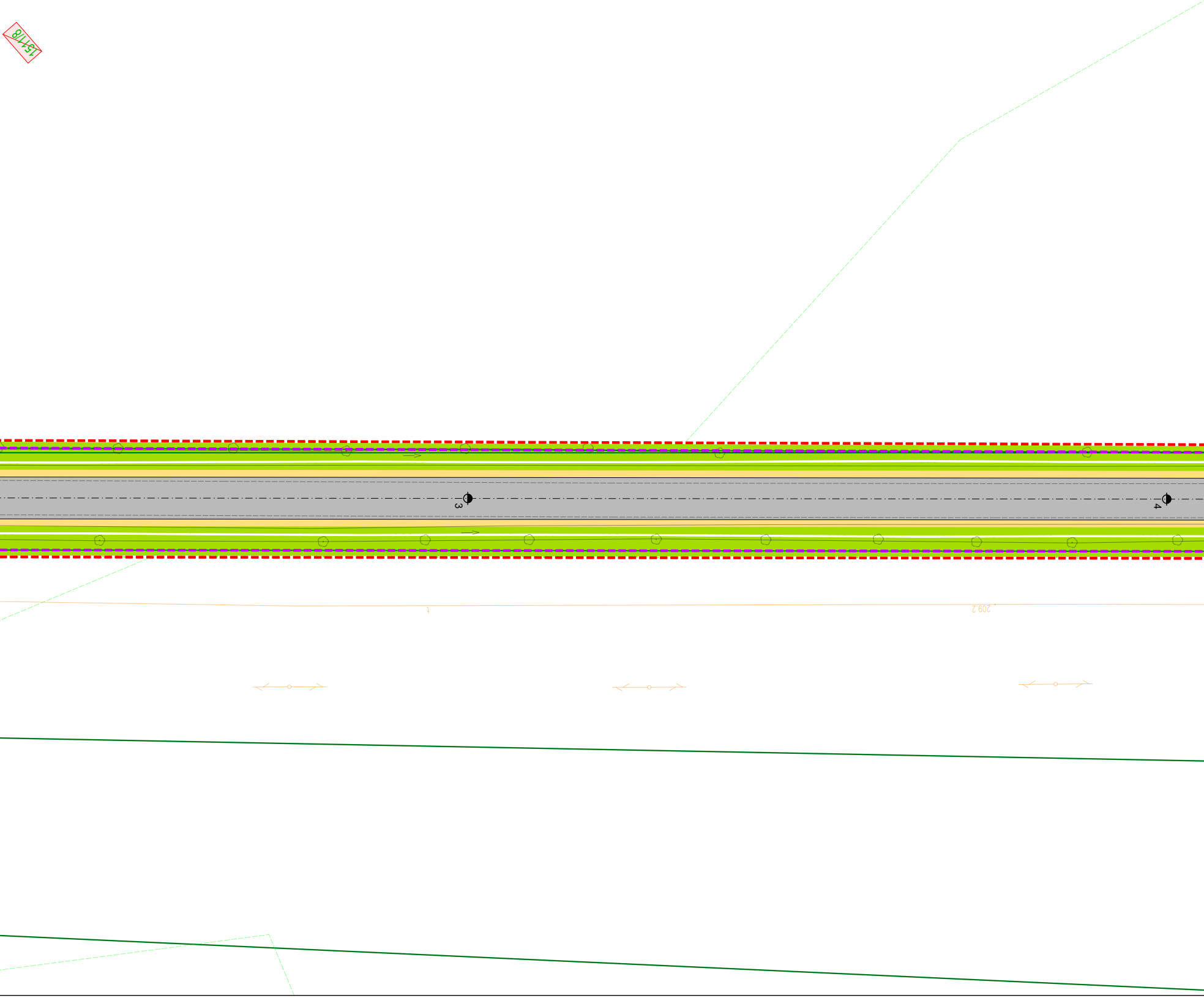
15/18
3
4
209.2

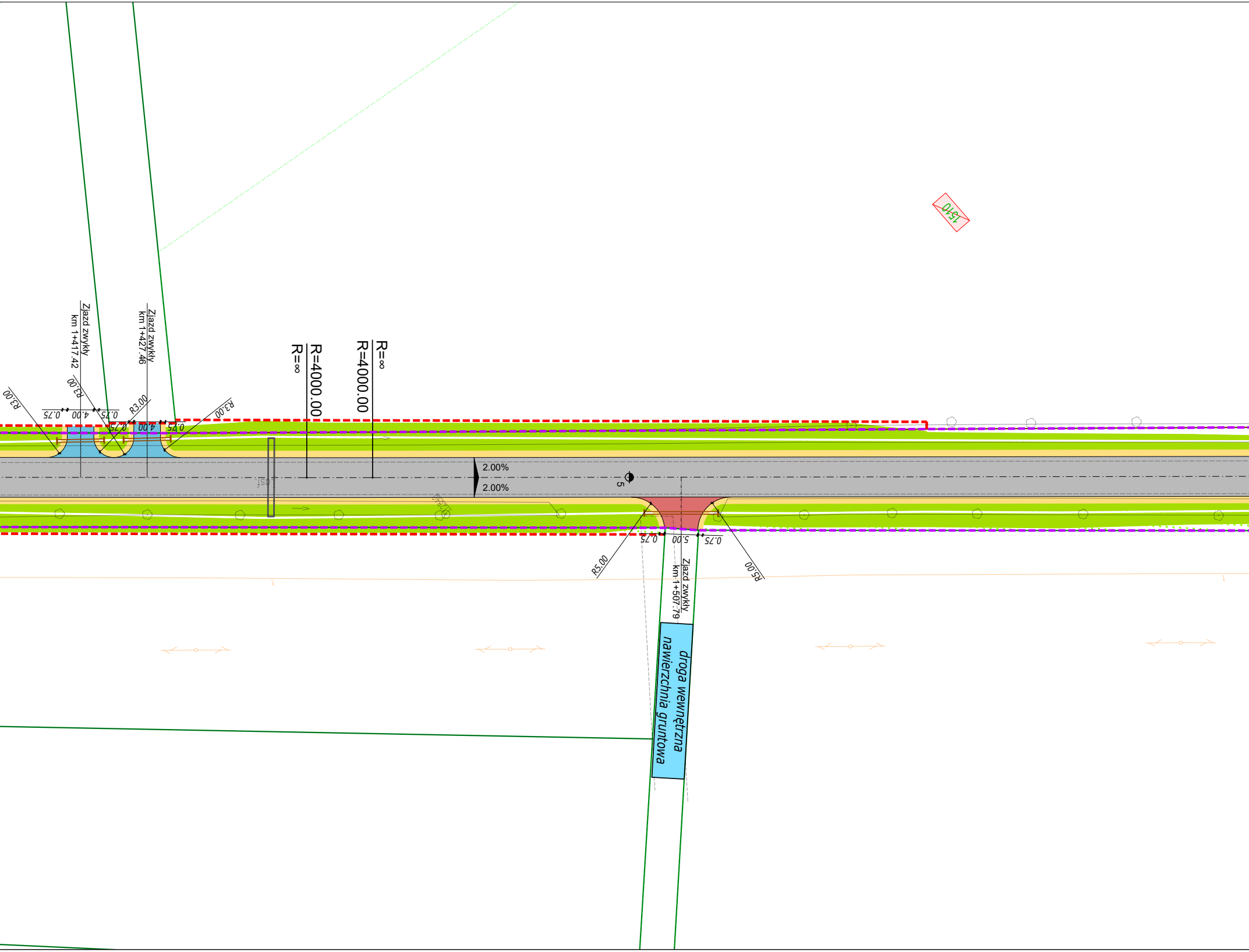
Zjazd zwykły
km 1+417.42
Zjazd zwykły
km 1+427.46
R3.00
R3.00
R3.00
R3.00
0.75
4.00
0.75
0.75
4.00
0.75
R=∞
R=4000.00
R=4000.00
R=∞
1510
2.00%
2.00%
5
R5.00
R5.00
0.75
5.00
0.75
Zjazd zwykły
km 1+507.79
droga wewnętrzna
nawierzchnia gruntowa

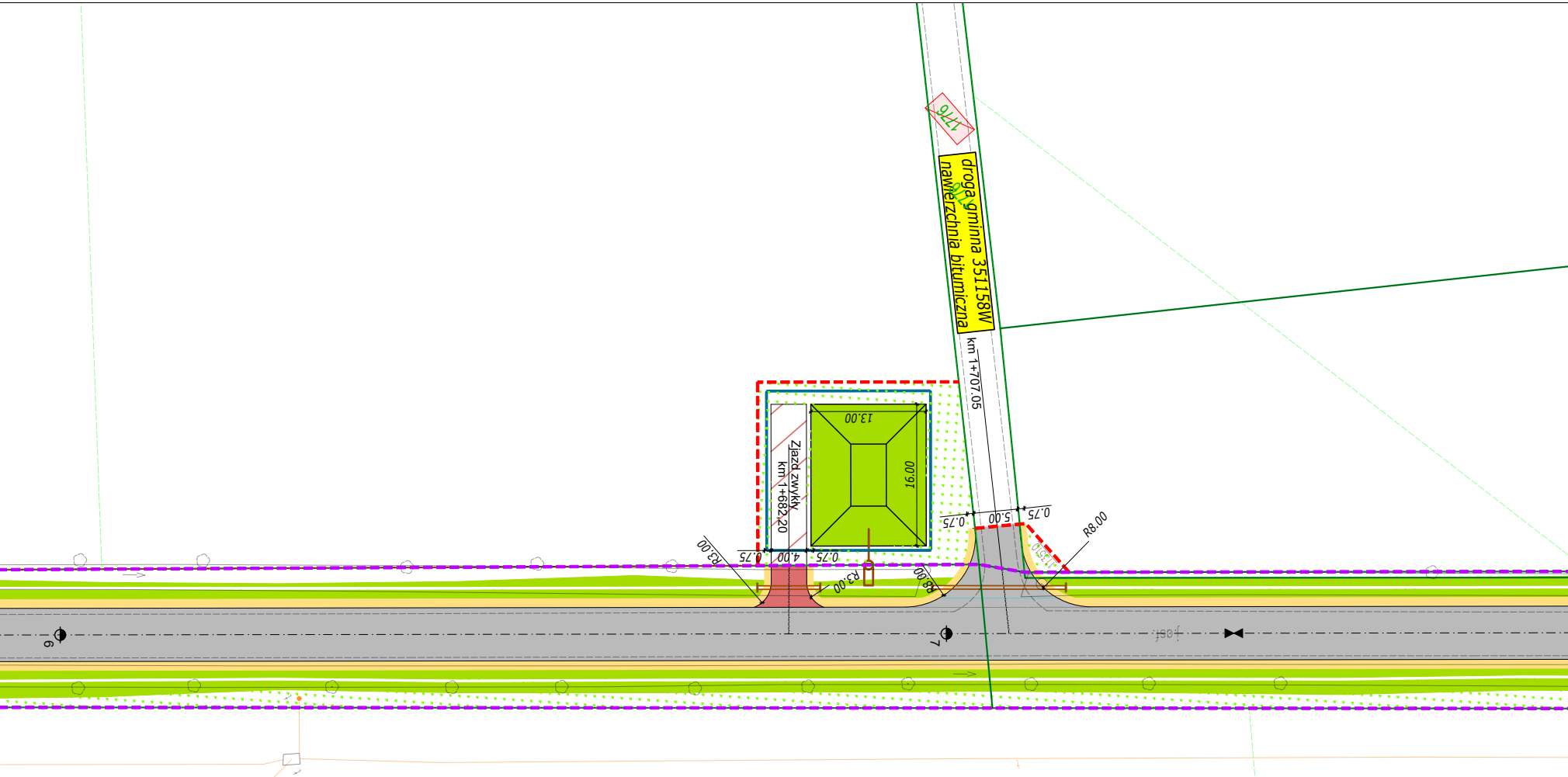
1776
droga gminna 351158W
nawierzchnia bitumiczna
km 1+707.05
13.00
16.00
Zjazd zwykły
km 1+682.20
R3.00
0.75
4.00
0.75
R3.00
R8.00
0.75
5.00
0.75
R8.00
6
7
206.40
207.50

Szkic orientacyjny skala 1 : 50 000

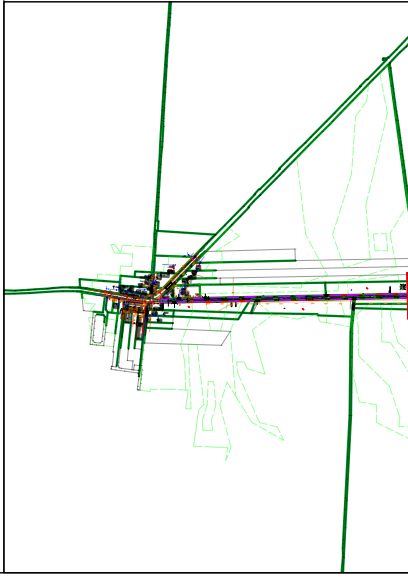

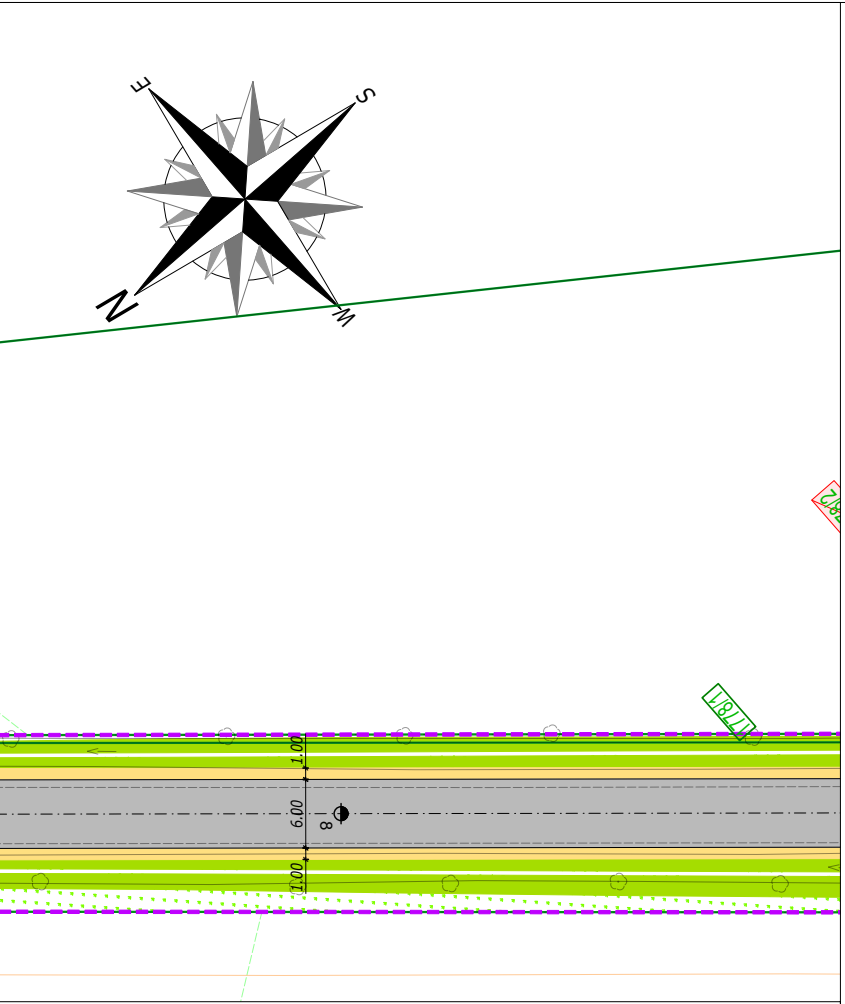
E
S
N
W
1781
1.00
6.00
8
1.00

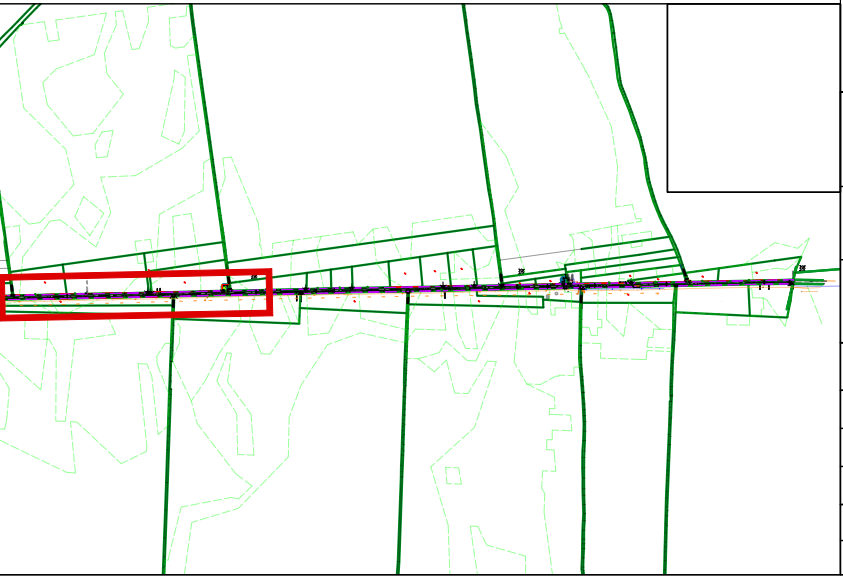

LEGENDA

- - -	Granica istniejącego pasa drogowego
- - -	Linia podziałowa
— · —	Projektowana oś drogi
1510	Granice i numery działek ewidencyjnych
1812/2	Nr działek ewidencyjnych przeznaczonych do podziału
■	Projektowana nawierzchnia jezdni
🟨	Projektowana nawierzchnia poboczy
🟧	Projektowany peron autobusowy
🟩	Projektowane rowy
🟦	Projektowana nawierzchnia zjazdów z kruszywa
🟥	Projektowana nawierzchnia zjazdów z mieszanki mineralno-bitumicznej
🟪	Projektowana nawierzchnia zjazdów z kostki betonowej
▨	Projektowana zieleń
—	Projektowany opornik betonowy
—	Projektowany krawężnik
—	Projektowane obrzeże betonowe
○	Projektowana studnia rewizyjna
—	Projektowany przepust
—	Projektowany przepust HelCor w koronie drogi
—	**Projektowane ogrodzenie zbiornika**

NAZWA ZADANIA
Rozbudowa drogi powiatowej nr 3556W Wierzbica-Zbijów- gr. województwa

INWESTOR
Zarząd Powiatu Radomskiego
ul. Tadeusza Mazowieckiego 7, 26-600 Radom

JEDNOSTKA PROJEKTOWA
MT-Projekt Sp. z o.o.
ul. Piłsudskiego 42a,
05-600 Grójec

BRANŻA **Drogowa**	FAZA PROJEKTU **Uzgodnienia**	
PROJEKTOWAŁ **mgr inż. Marcin Płużyński**	NUMER UPRAWNIEŃ **MAZ/0188/PBD/16**	PODPIS
OPRACOWAŁ **mgr inż. Dominika Grzybowska**	NUMER UPRAWNIEŃ	PODPIS
OPRACOWAŁ	NUMER UPRAWNIEŃ	PODPIS

TYTUŁ RYSUNKU
Projekt zagospodarowania terenu

06.2023	SKALA **1:500**	ARKUSZ **2/4**	NUMER RYSUNKU **BD.02.01**