PRZEKRÓJ NORMALNY

od km 01+228,00 do km 01+454,00
od km 02+536,00 do km 03+051,00
od km 03+344,00 do km 03+759,34

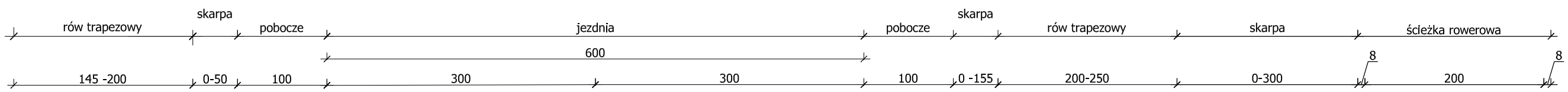

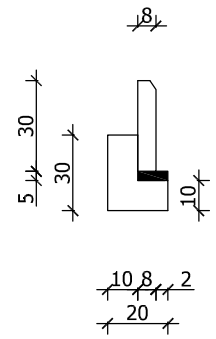

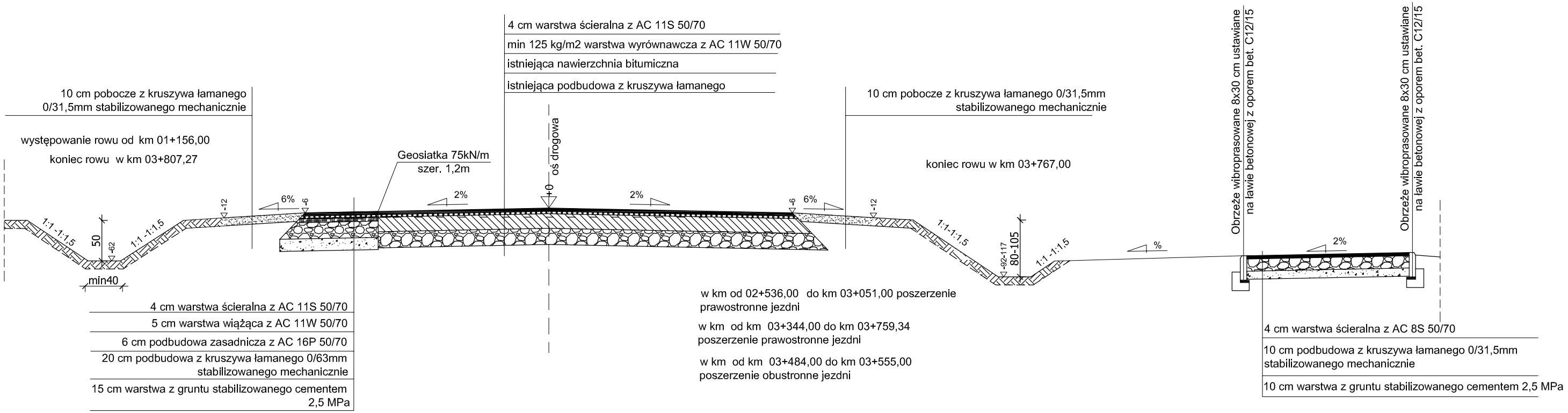

Uwaga

W miejscach występowania łuków poziomych spadek poprzeczny jednostronny o wartości pokazanej na planie zagospodarowania terenu.
Usytuowanie rowu względem jezdni oraz usytuowanie ścieżki rowerowej w terenie wykonać zgodnie z zagospodarowaniem terenu.
Poszerzenia jezdni wykonać zgodnie z zagospodarowniem terenu do pełnej szerokości 6 m wraz z normatywnymi odsadzkami 1:1 poszczególnych warstw

BIURO USŁUG PROJEKTOWYCH	*AZ - PRO* Tomaszów Maz. 97-200 ul. Spalska 112		
OBIEKT ADRES	Rozbudowa drogi powiatowej nr 3547W Iłża - Antoniów wraz z budową ścieżki rowerowej.		
TREŚĆ	PRZEKRÓJ NORMALNY		
	Imię i nazwisko, zakres opracowania	Nr ewid. upr. bud.	Podpis
OPRACOWANIE WYKONALI	mgr inż. Bohdan Przyjemski	115/99/WŁ	
	inż. Wiesław Jeziorski	Asystent proj.	
	SPRAWDZIŁ mgr inż. Paweł Laśkiewicz	SWK/0048/POOD/13	
Skala: 1:50	Data: 02.2017	Nr rys K3	