

R=100.00
PK: 03+322.39

L=19.28
Klk: 03+391.34

L=43.70
PZ: 03+410.32


L=64.63
PZ: 03+454.02

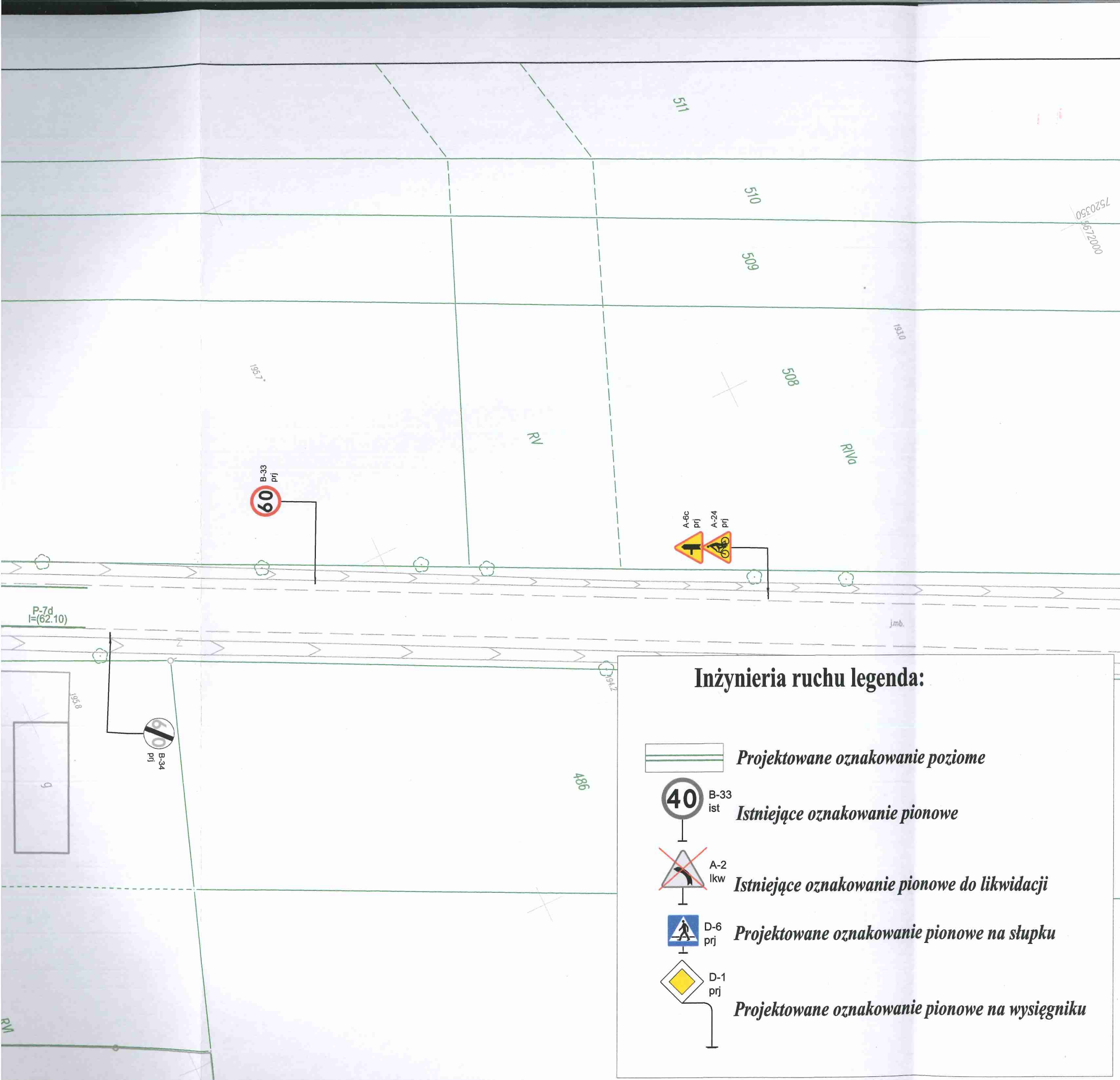
km 03+500.00

STAROSTA RADOMSKI
PZD.V. 420.1.35.2024

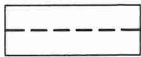











Z UP. STAROSTY
mgr inż. Sebastian Mitekus
samodzielne stanowisko
ds. zarządzania ruchem na drogach

7520150
9571330








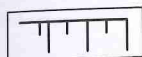


OZNACZENIA

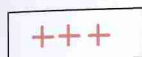
-  Krawędź jezdni
-  Projektowany krawężnik 20x30x100 cm
-  Projektowane obrzeże 8x30x100 cm
-  Projektowane pobocze z destruktu
-  Zjazdy z kostki brukowej gr 8 cm
-  Zjazdy o nawierzchni bitumicznej
-  Ścieżka rowerowa o nawierzchni bitumicznej
-  Chodnik i peron z kostki brukowej gr 8 cm
-  Ciąg pieszo-rowerowy z kostki brukowej gr 8 cm
-  Pas zieleni
-  Projektowany rów
-  Zjazdy z kruszywa

Inżynieria ruchu legenda:


-  Projektowane oznakowanie poziome
-  B-33 ist Istniejące oznakowanie pionowe
-  A-2 lkw Istniejące oznakowanie pionowe do likwidacji
-  D-6 prj Projektowane oznakowanie pionowe na słupku
-  D-1 prj Projektowane oznakowanie pionowe na wysięgniku



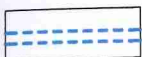
Projektowana skarpa 1:1,5



Ogrodzenie do demontażu



Projektowany ciek korytkowy szer. 40 cm



Ocieplenie wodociągu



Utwardzenie skarpy rowu płytami
betonowymi 35x35x5 cm



Projektowany przepust



Granice działek wydzielone w trybie art. 73

BIURO USŁUG PROJEKTOWYCH	"PROJEKTUJ I BUDUJ" ul. Spalska 103/105 lok. 10 97-200 Tomaszów Maz.	
OBIEKT ADRES	ROZBUDOWA DROGI POWIATOWEJ NR 3547W Iłża - Antoniów wraz z budowa ścieżki rowerowej.	
TREŚĆ	DOCELOWA ORGANIZACJA RUCHU	
	Imię i nazwisko, zakres opracowania	Podpis
OPRACOWANIE WYKONALI	inż. Wiesław Jeziorski	
Skala: 1:500	Data: 09.2021	Nr rys DOR-VII