



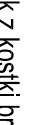

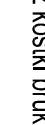



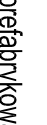


LEGENDA

-  kerwałciz jezdnia
-  krawężnik betonowy 15x30 cm
-  obrzeże betonowe 8x30 cm
-  chodnik z kostki brukowej betonowej gr. 8 cm
-  zjazd z kostki brukowej betonowej gr. 8 cm
-  zjazd z kruszyny
-  Row
-  Szlak prefabrykowany przegięty (głębokość 3cm)
-  Granice pasa drogowego drogi powiatowej
-  Granice części nieruchomości, z których korzystanie będzie ograniczone w zakresie przebudowy drogi gminnych,jazdów, urządzeń wodnych
-  Linia ograniczająca teren inwestycji

BIBURO PROJEKTOWE BUDOWNICTWA "PROJEKTUJI BUDU" ul. Szoska 110/101 OK. 10 51-500 Dobroszeń, Huc.	
OBIEKT Adres	Rozbudowa drogi powiatowej nr 1133W
TREŚĆ	ZAGOSPODAROWANIE TERENU
Opracowane Wymowa	mgr inż. Paweł Siskiewicz mgr inż. Ewelina Przymjałki
Inż. Wiesław Jachalski mgr inż. Paweł Siskiewicz mgr inż. Ewelina Przymjałki	Agencja DSI SPOKOJENOWIS GOSPODARSTWA
Skala: 1:500	Data: 02.2019
Nr rys.	Nr rys. PZ14