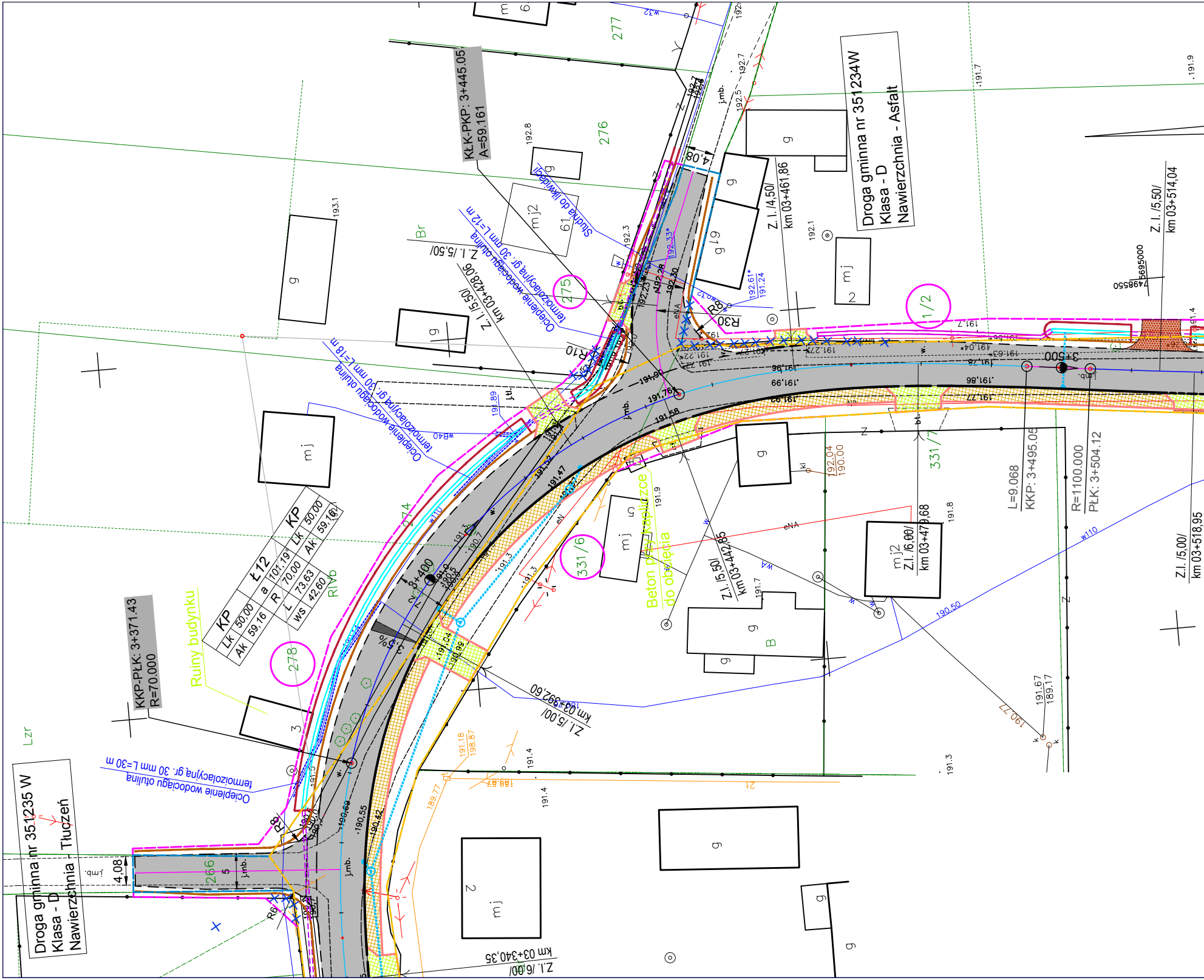
Droga gminna nr 351234W
Klasa - D
Nawierzchnia - Asfalt
Droga gminna nr 351235 W
Klasa - D
Nawierzchnia - Tłuczeń
KŁK-PKP: 3+445.05
A=59.161
KKP-PŁK: 3+371.43
R=70.000
L=9.068
KKP: 3+495.05
R=1100.000
PŁK: 3+504.12
KP
Ł12
KP
LK 50,00
a 101,19
LK 50,00
AK 59,16
R 70,00
AK 59,16
L 73,63
WS 42,60
3+400
3+500
Z.I. /5,50/
km 03+428,06
Z. I. /5,50/
Z. I. /4,50/
km 03+461,86
Z. I. /5,50/
km 03+514,04
Z.I. /5,50/
km 03+442,85
mj2
Z.I. /6,00/
km 03+479,68
Z.I. /5,00/
km 03+518,95
Z.I. /5,00/
km 03+392,60
Z.I. /6,00/
km 03+340,35
Ocieplenie wodociągu otuliną termoizolacyjną gr. 30 mm L=12 m
Ocieplenie wodociągu otuliną termoizolacyjną gr. 30 mm L=18 m
Ocieplenie wodociągu otuliną termoizolacyjną gr. 30 mm L=30 m
Studnia do likwidacji
Ruiny budynku
Beton pod kostkę do obsiania
275
276
277
278
1/2
331/6
331/7
266
R10
R8
R30
R8
R6
4,08
4,08
5
Br
RIVb
Lzr
B
g
mj
mj2
mj 2
mj 5
mj 2
mj 3
j.mb.
wB40
w110
w110
w32
eNA
192.8
193.1
192.3
192.1
191.7
191.9
191.8
191.7
191.4
191.3
191.3
190.50
190.77
191.67
189.17
192.04
190.00
191.18
198.87
189.77
191,96
191,99
191,86
191,77
191,90
191,76
191,58
191,47
191,52
190,55
190,42
192,61*
191,24
192,33*
192,30
192,28
7495550
5695000

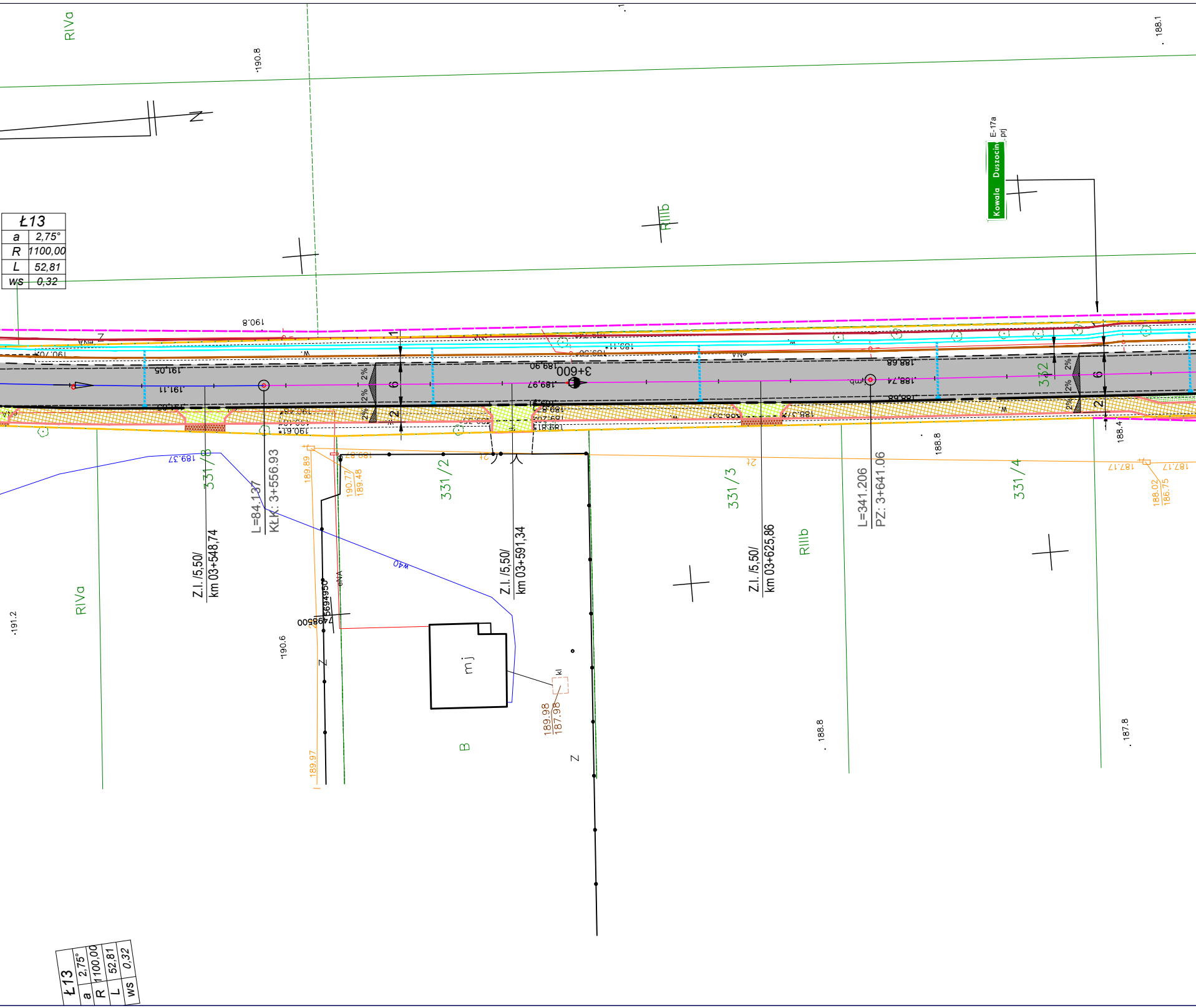

Ł13
a 2,75°
R 1100,00
L 52,81
ws 0,32
RIVa
190.8
188.1
E-17a
Kowala Duszocin
prj
RIIIb
3+600
189.97
189.90
188.68
188.74
6
2
2%
332
Z.I. /5,50/
km 03+548,74
L=84.137
KŁK: 3+556.93
331/8
189.37
189.89
190.77
189.48
331/2
Z.I. /5,50/
km 03+591,34
331/3
Z.I. /5,50/
km 03+625,86
L=341.206
PZ: 3+641.06
RIIIb
331/4
188.8
188.4
187.17
188.02
186.75
w40
5694950
7498500
mj
kl
189.98
187.98
B
RIVa
191.2
190.6
189.97
188.8
187.8
Z

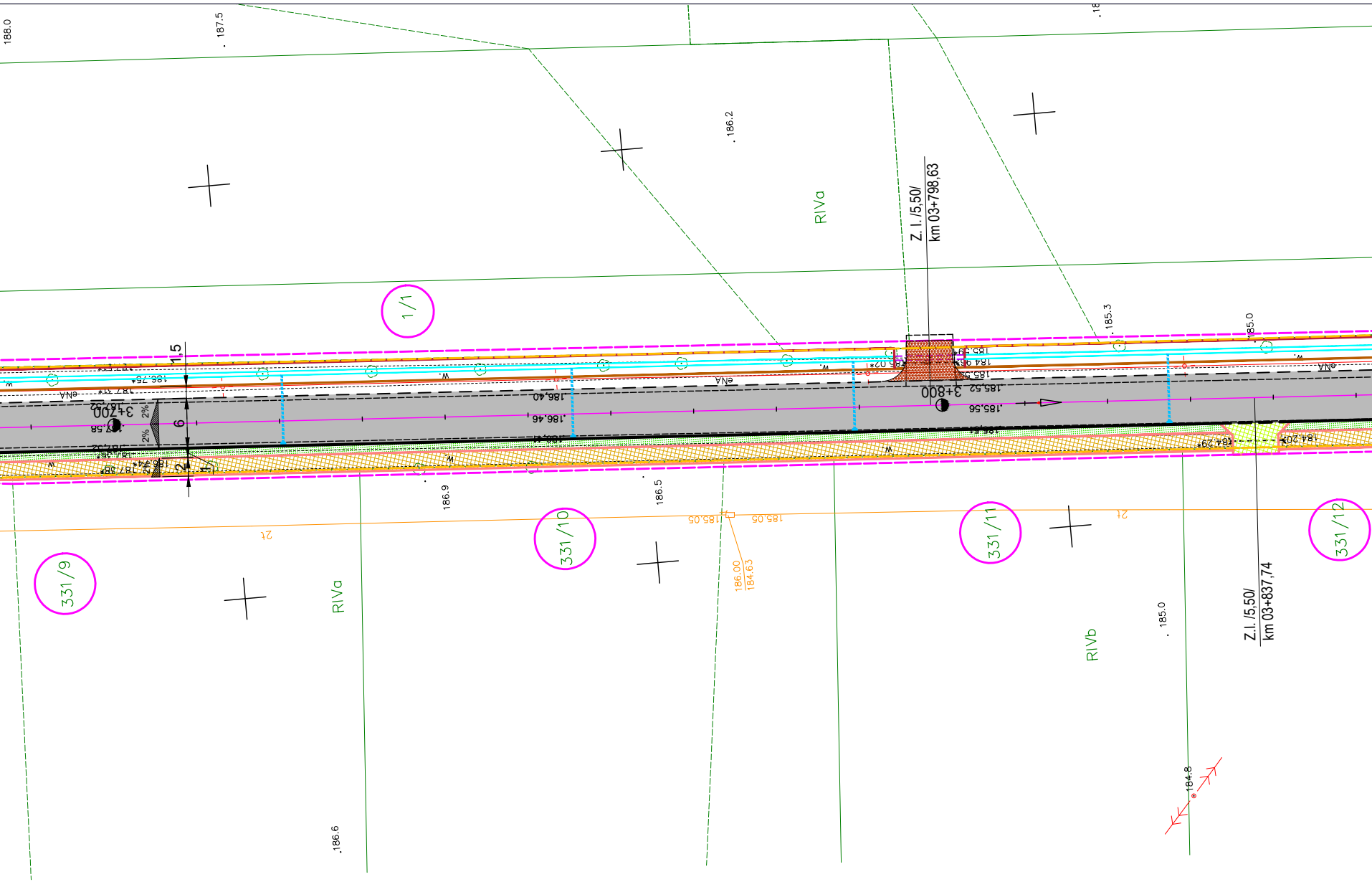
188.0
187.5
186.2
RIVa
Z. I. /5,50/
km 03+798,63
1/1
185.3
185.0
1.5
6
2
2%
3+700
3+800
186,40
186,46
185,52
185,56
184,29
184,20
331/9
331/10
331/11
331/12
RIVa
RIVb
186.9
186.5
185.05
186,00
184,63
2t
185.0
Z.I. /5,50/
km 03+837,74
184.8
186.6

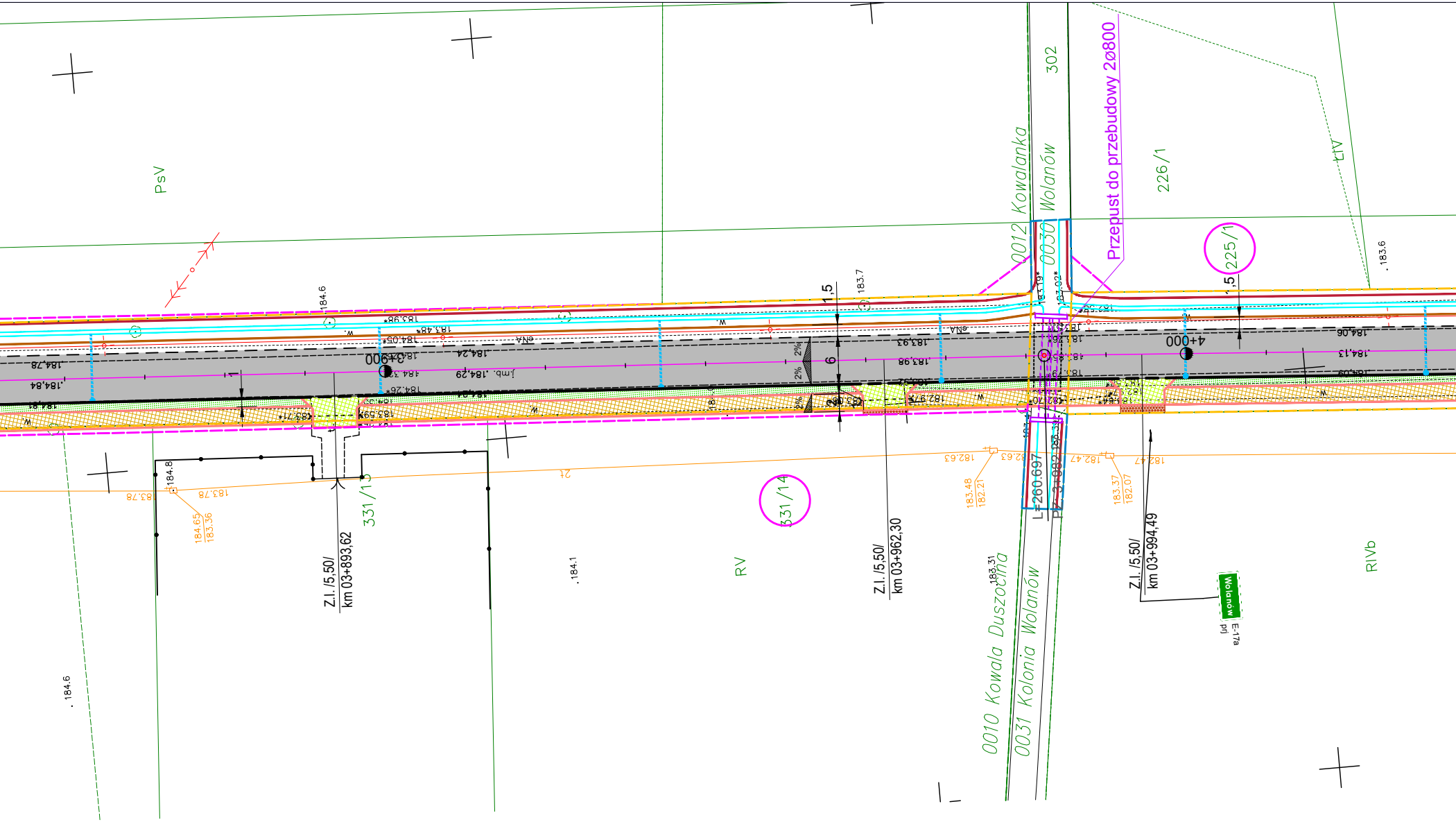
PsV
302
0012 Kowalanka
0030 Wolanów
Przepust do przebudowy 2ø800
226/1
LIV
225/1
183.6
184.6
183.7
1,5
6
2%
3+900
4+000
183,98
183,48
184,05
183,93
183,98
184,24
184,29
184,78
184,84
184,06
184,13
331/15
331/14
184.8
184.65
183.36
183.78
Z.I. /5,50/
km 03+893,62
Z.I. /5,50/
km 03+962,30
Z.I. /5,50/
km 03+994,49
184.1
RV
RIVb
L=260.697
183.31
0010 Kowala Duszocina
0031 Kolonia Wolanów
183.48
182.21
183.37
182.07
182.63
182.47
Wolanów
E-17a
prl
184.6

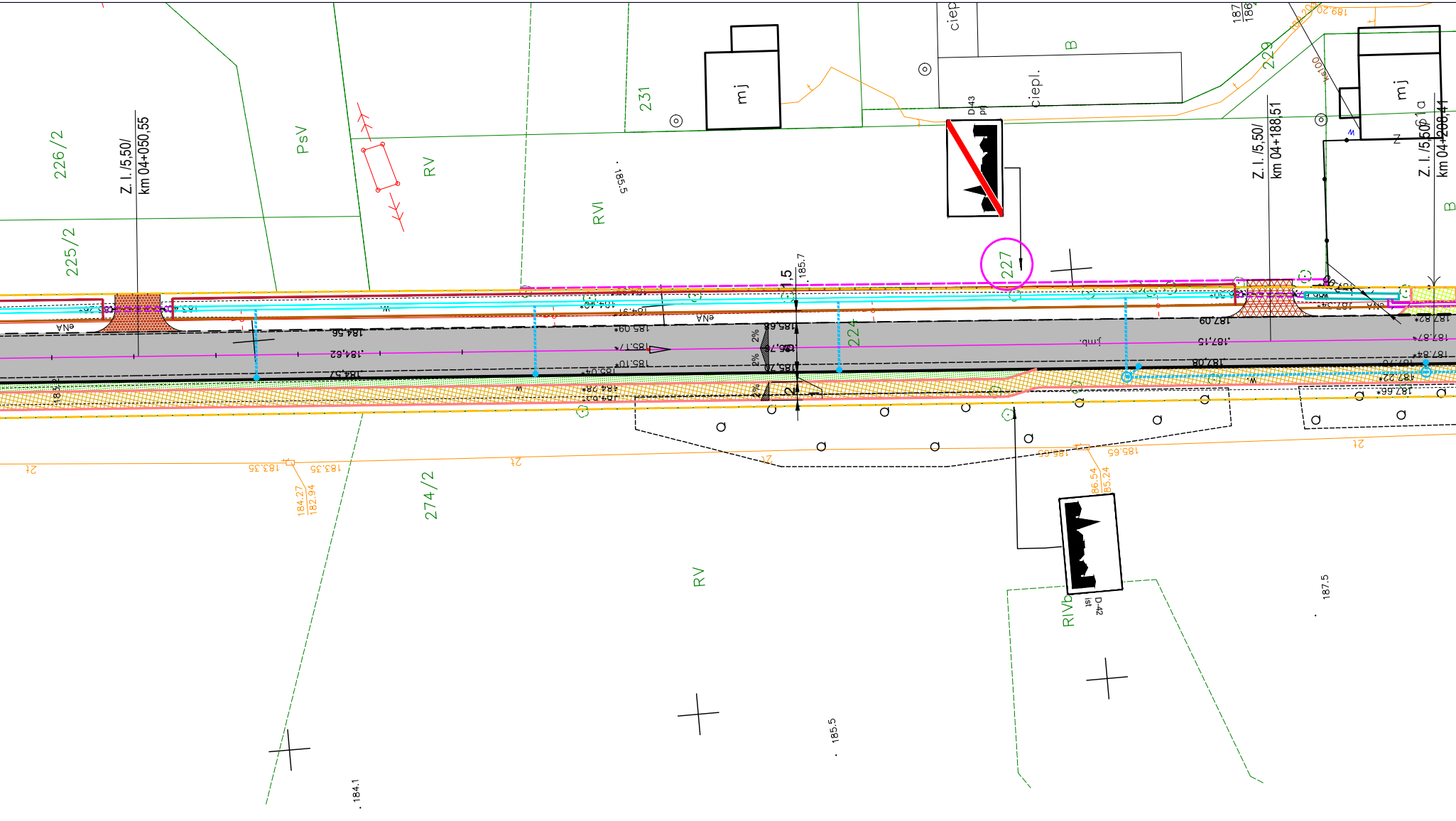
226/2
225/2
Z. I. /5,50/
km 04+050,55
PsV
RV
RVI
231
mj
ciep
ciepl.
B
D43
prj
227
229
Z. I. /5,50/
km 04+188,51
Z. I. /5,50/
km 04+208,41
mj
B
1,5
185.7
185,68
185,70
2%
2%
2
224
184.56
184.62
184.57
185.09
185.10
187.09
187.15
187.08
j.mb.
eNA
274/2
183.35
183.35
184.27
182.94
185.65
185.65
186.54
185.24
RV
RIVb
D-42
ist
185.5
185.5
184.1
187.5

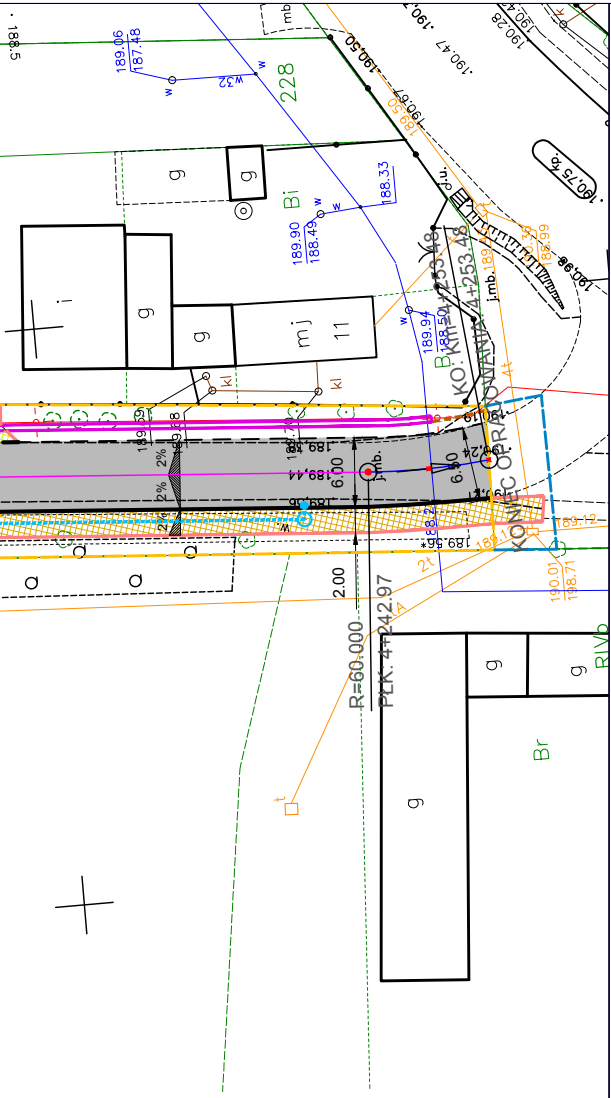
228
Bi
Br
RIVb
g
mj
11
kl
w
W32
189.06
187.48
188.33
189.90
188.49
189.94
188.50
190.50
190.47
190.28
190.75
KONIEC OPRACOWANIA
KM 4+253.48
j.mb.
6.00
2.00
2%
189.44
R=60.000
PŁK. 4+242.97
190.01
188.71

LEGENDA

━━	Krawężnik betonowy
╍╍	Obniżony krawężnik betonowy
━━	Obrzeże betonowe
– – –	Krawędź jezdni
╍╍	Krawędź pobocza
▨	Nawierzchnia bitumiczna
═══	Rów trapezowy
▨	Chodnik z kostki brukowej
▨	Zjazdy z kostki brukowej
▨	Zjazdy z kruszywa
═══	Korytko muldowe
═══	Korytko krakowskie
╍╍	Rowy kryte
✕✕✕	Płoty do rozbiórki
●┈┈	Wpusty z przykanalikami
╍╍	Granica pasa drogowego drogi powiatowej
╍╍	Linia podziałowa
242	numery działek do podziału
╍╍	Linia ograniczenia w korzystaniu na czas przebudowy

BIURO PROJEKTOWE BUDOWNICTWA	*"PROJEKTUJ I BUDUJ"* ul. Spalska 103/105 lok. 10 97-200 Tomaszów Maz.		
OBIEKT ADRES	ROZBUDOWA DROGI POWIATOWEJ ZAKRZEW-WOLANÓW-AUGUSTÓW		
TREŚĆ	PLAN ZAGOSPODAROWANIA TERENU		
	Imię i nazwisko, zakres opracowania	Nr ewid. upr. bud.	Podpis
OPRACOWANIE WYKONALI	PROJEKTANT mgr inż. Paweł Laśkiewicz	SWK/0048/POOD/13	
	SPRAWDZAJĄCY mgr inż. Bohdan Przyjemski	GP/U/7342/115/99/WŁ	
Skala: 1:500	Data: 06.2021	Nr rys. PZT - VII	