















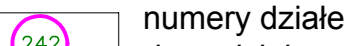


LEGENDA

-  Krawężnik betonowy
-  Obniżony krawężnik betonowy
-  Obrzeże betonowe
-  Krawędź jezdni
-  Krawędź pobocza
-  Nawierzchnia bitumiczna
-  Rów trapezowy
-  Chodnik z kostki brukowej
-  Zjazdy z kostki brukowej
-  Zjazdy z kruszywa
-  Rowy kryte
-  Wpusty z przykanalikami
-  Korytko krakowskie
-  Granica pasa drogowego drogi powiatowej
-  Linia podziałowa
-  Linia ograniczenia w korzystaniu na czas przebudowy

 Płoty do rozbiórki

 numery działek do podziału

BIURO PROJEKTOWE BUDOWNICTWA "PROJEKTUJ I BUDUJ" ul. Spalska 103/105 lok. 10 97-200 Tomaszów Maz.

OBIEKT ADRES ROZBUDOWA DRÓGI POWIATOWEJ ZAKRZEW-WOLANÓW-AUGUSTÓW

TRZEŚĆ PLAN ZAGOSPODAROWANIA TERENU

PROJEKTANT mgr inż. Paweł Łaskiewicz	Nr ewid. opr. bud. SWK/0048/POOD/13	Podpis
OPRACOWANIE WYKONALI mgr inż. Bohdan Przyjemski	SPRAWDZAJĄCY GP/U/7342/115/99/WL	

Skala: 1:500 Data: 06.2021 Nr rys. PZT - VI