

















LEGENDA

-  Krawężnik betonowy
-  Obniżony krawężnik betonowy
-  Obrzeże betonowe
-  Krawędź jezdni
-  Krawędź pobocza
-  Nawierzchnia bitumiczna
-  Rów trapezowy
-  Chodnik z kostki brukowej
-  Zjazdy z kostki brukowej
-  Zjazdy z kruszywa
-  Korytko muldowe
-  Rowy kryte
-  Wpusty przykanalikami
-  Granica pasa drogowego drogi powiatowej
-  Linia podziałowa
-  Linia ograniczenia w korzystaniu na czas przebudowy

numery działek do podziału

BIURO PROJEKTOWE BUDOWNICTWA "PROJEKTUJ I BUDUJ" ul. Spalska 103/105 lok. 10 97-200 Tomaszów Maz.

OBIEKT ADRES ROZBUDOWA DRÓGI POWIATOWEJ ZAKRZEW-WOLANÓW-AUGUSTÓW

TREŚĆ PLAN ZAGOSPODAROWANIA TERENU

OPRACOWANIE WYKONALI	PROJEKTANT mgr inż. Paweł Łaskiewicz	Nr ewid. opr. bud.	Podpis
	SPRAWDZAJĄCY mgr inż. Bohdan Przyjemski	SWK/0048/POOD/13	

Skala: 1:500 Data: 06.2021 Nr rys. PZT - IV

KP	L6	KP
LK 15,00	R 14,29	LK 15,00
AK 42,43	L 120,00	AK 42,43
	L 14,93	
	WS 1,02	

KP	Ł7	KP
LK 40,00	a 8,59	LK 40,00
AK 118,32	R 350,00	AK 118,32
	L 12,44	
	WS 1,18	