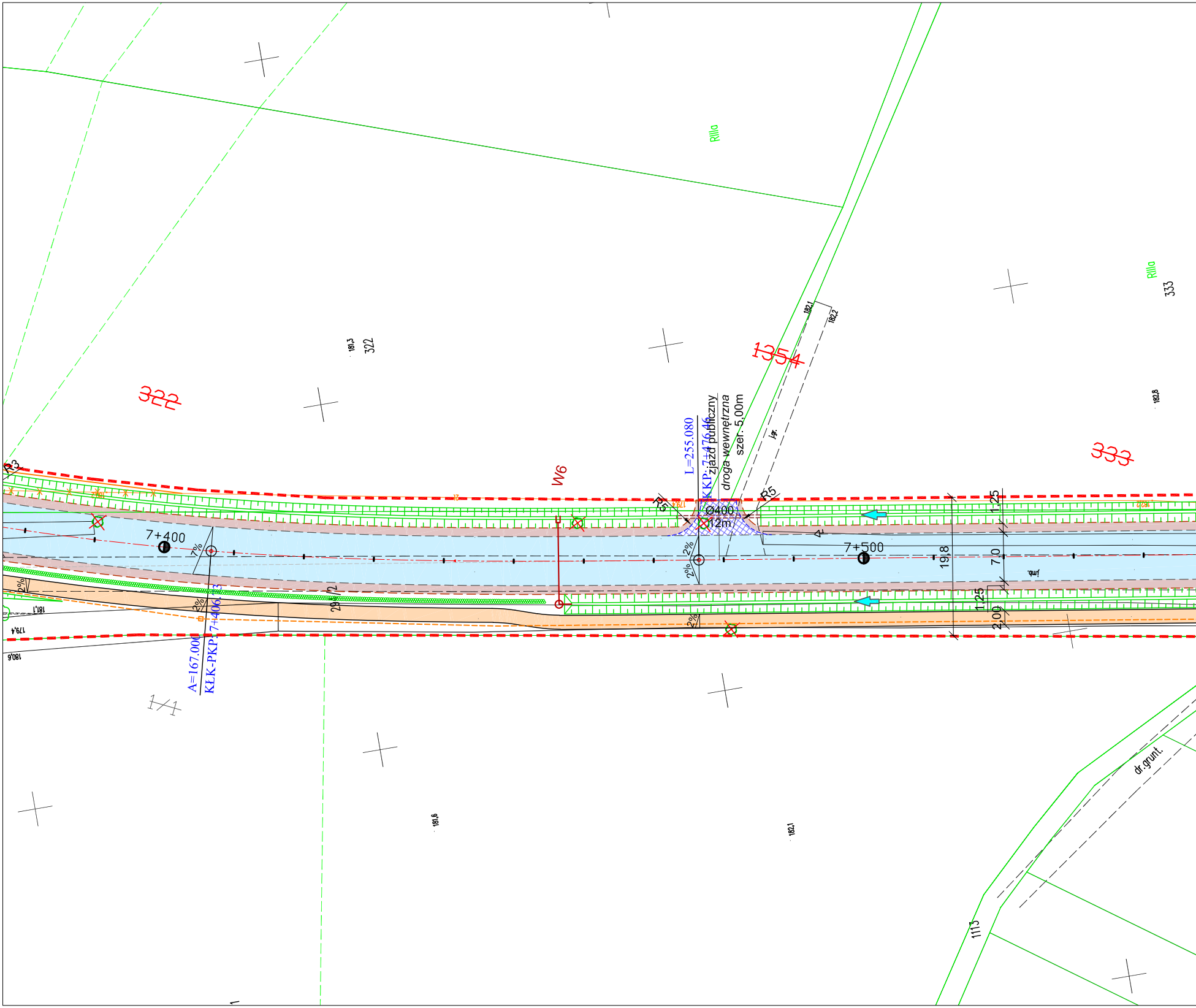
Rllla
Rllla
333
182,8
181,3
322
322
1354
182,1
182,2
j.gr.
L=255.080
KKP: 7+476.46
zjazd publiczny
droga wewnętrzna
szer. 5,00m
W6
R5
R5
R3
Ø400
12m
7+400
7+500
19,8
1,25
7,0
1,25
2,00
7%
2%
2%
2%
2%
2%
A=167.000
KŁK-PKP: 7+406.13
29,72
181,1
179,4
180,6
1/1
181,6
182,1
dr.grunt.
1113

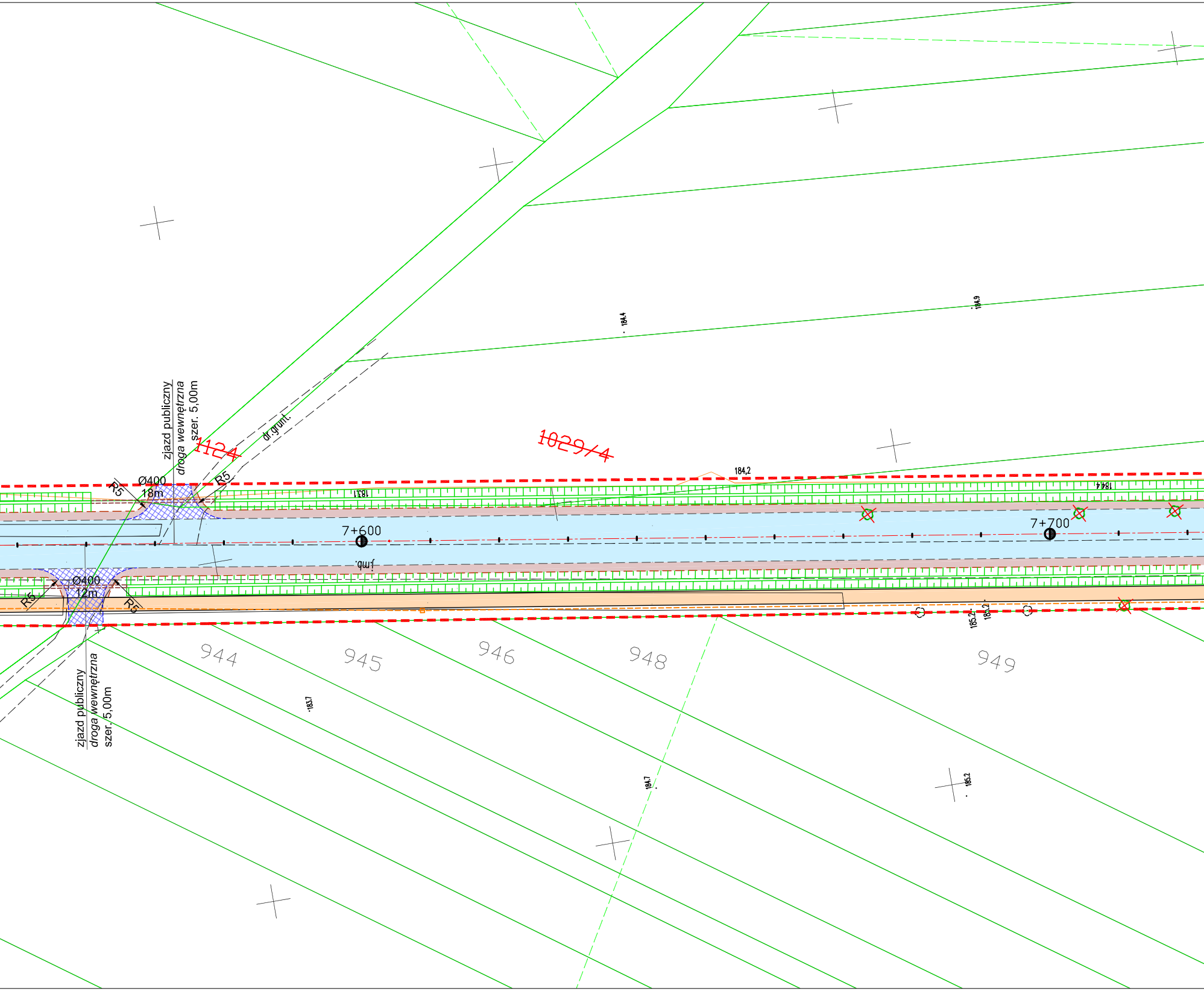
zjazd publiczny
droga wewnętrzna
szer. 5,00m
~~1124~~
dr.grunt.
~~1029/4~~
184.4
184.9
184,2
R5
Ø400
18m
R5
183.1
184.4
7+600
j.mb.
7+700
Ø400
12m
R5
R5
185.2
185.2
944
945
946
948
949
183.7
184.7
185.2
zjazd publiczny
droga wewnętrzna
szer. 5,00m

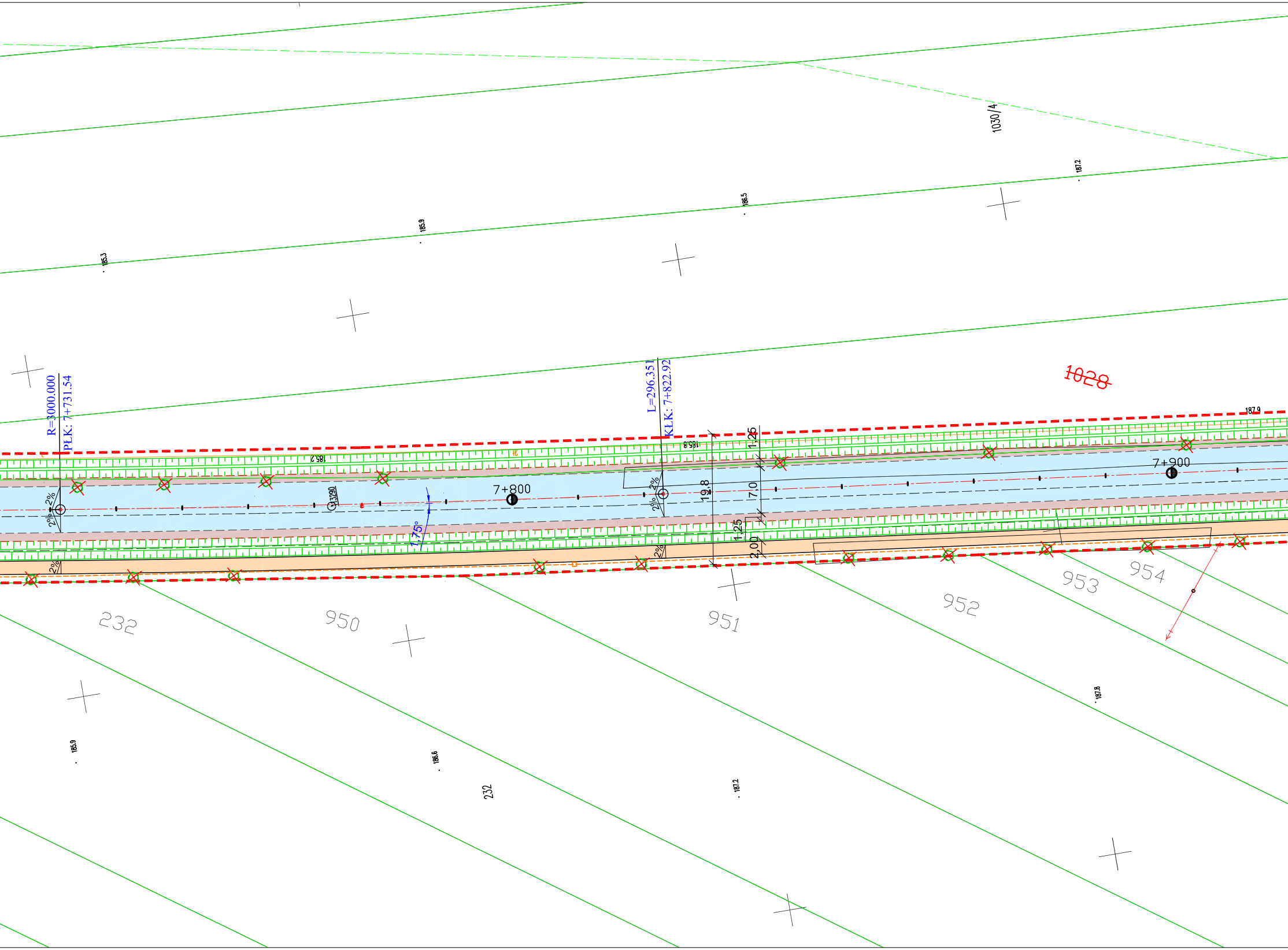
1030/4
187.2
186.5
185.9
185.3
~~1028~~
187.9
R=3000.000
PLK: 7+731.54
L=296.351
KLK: 7+822.92
185.2
185.8
1,25
2%
2%
2%
2%
2%
2%
3290
7+800
1,75°
19,8
7,0
1,25
2,00
7+900
232
950
951
952
953
954
187.8
185.9
186.6
232
187.2

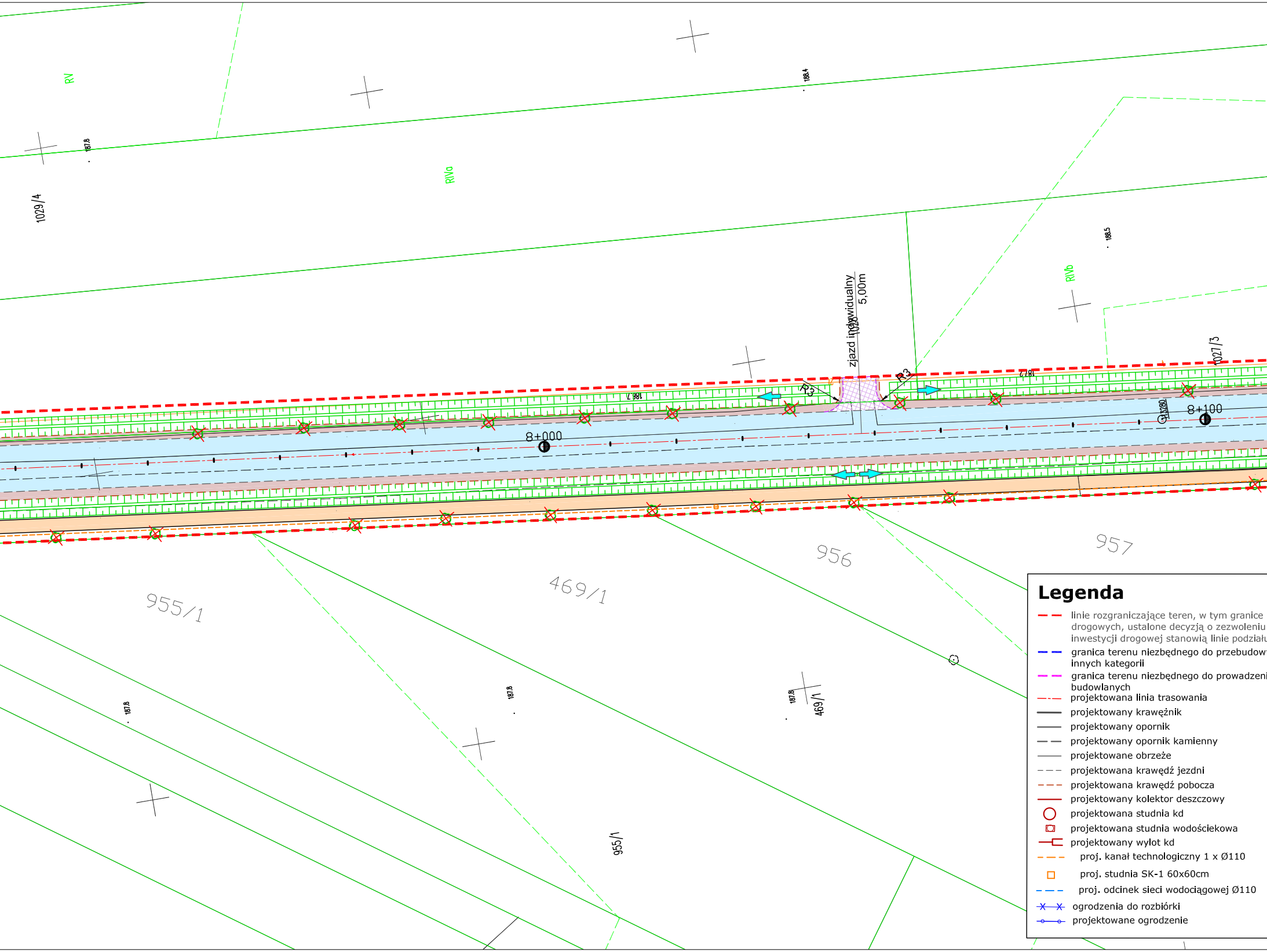
RV
188.4
187.8
RIVa
1029/4
188.5
RIVb
ziazd indywidualny
5,00m
1028
R3
R3
186.7
187.7
1027/3
8+000
8+100
13280
956
957
955/1
469/1
187.8
187.8
187.8
469/1
955/1

Legenda

- 🟥 linie rozgraniczające teren, w tym granice drogowych, ustalone decyzją o zezwoleniu inwestycji drogowej stanowią linie podziału
- 🟦 granica terenu niezbędnego do przebudow innych kategorii
- granica terenu niezbędnego do prowadzeni budowlanych
- projektowana linia trasowania
- projektowany krawężnik
- projektowany opornik
- projektowany opornik kamienny
- projektowane obrzeże
- projektowana krawędź jezdni
- projektowana krawędź pobocza
- projektowany kolektor deszczowy
- ○ projektowana studnia kd
- ▢ projektowana studnia wodościekowa
- projektowany wylot kd
- proj. kanał technologiczny 1 x Ø110
- □ proj. studnia SK-1 60x60cm
- proj. odcinek sieci wodociągowej Ø110
- ogrodzenia do rozbiórki
- projektowane ogrodzenie

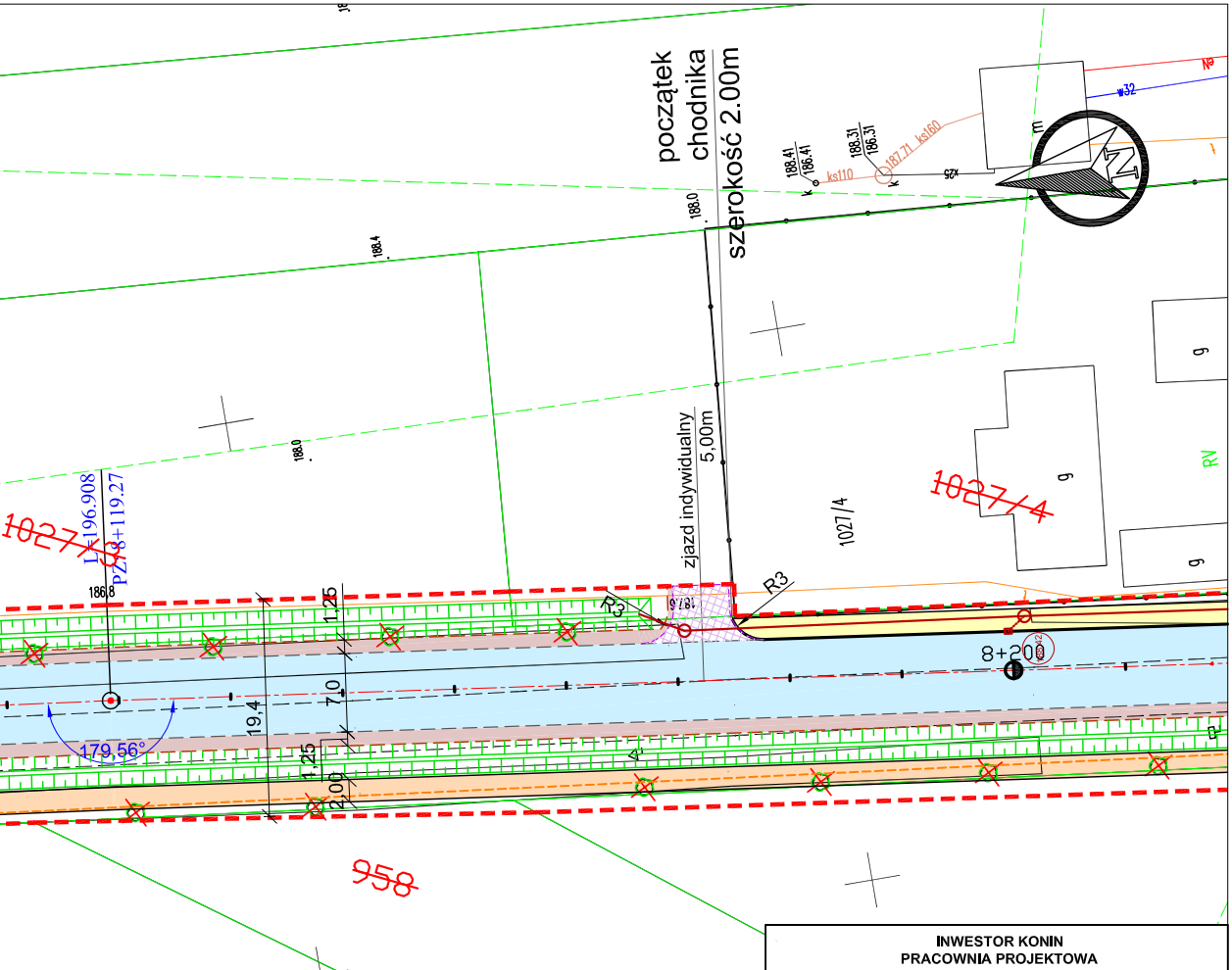
początek chodnika szerokość 2.00m
zjazd indywidualny 5,00m
1027/4
1027/4
1027/3
958
R3
R3
8+200
L=196.908
PZ 8+119.27
179,56°
186,8
188.0
188.0
188.4
188.41
186.41
188.31
186.31
187.71
ks110
ks160
19,4
1,25
7,0
1,25
2,00
g
g
g
m
RV
ø32

pasów
na realizację
u nieruchomości
y dróg

ia robót

🟦	proj. nawierzchnia jezdni - bitumiczna
🟧	proj. nawierzchnia ścieżki pieszo-rowerowej/rowerowej - bitumiczna
🟨	proj. nawierzchnia chodnika z kostki betonowej
🟪	proj. nawierzchnia zjazdów indywidualnych z kostki betonowej
🟫	proj. nawierzchnia pobocza z kruszywa
▨	proj. nawierzchnia zjazdów publicznych bitumicznych
▨	proj. nawierzchnia zjazdów indywidualnych bitumicznych
▨	proj. nawierzchnia z kostki kamiennej
▨	proj. umocnienie płytami ażurowymi
▦	rów drogowy
☒	drzewo do wycinki
⚬⚬⚬	projektowany ciąg krzewów
~~293/5~~	działka przewidziana do podziału

INWESTOR KONIN
PRACOWNIA PROJEKTOWA
UL.OKÓLNA 6, 62-510 KONIN

NAZWA OBIEKTU:	**Rozbudowa drogi powiatowej nr 3539W Radom - Gębarzów - Polany**
ADRES OBIEKTU:	***droga powiatowa nr 3539W pow. radomski, woj. mazowieckie***
TYTUŁ RYSUNKU:	PROJEKT ZAGOSPODAROWANIA TERENU

STANOWISKO	IMIE I NAZWISKO	PODPIS I DATA
PROJEKTANT:	inż. Stanisław Wajrak upr. nr GT. 8346/II/1377 w specjalności konstrukcyjno - inżynieryjnej	
SPRAWDZAJĄCY:	inż. Artur Szymczak WKP/0065/PWOD/05 w specjalności drogowej	
ASYSTENT PROJEKTANTA:	mgr inż. Krzysztof Rybarczyk —	

SKALA:	NR RYSUNKU
1 : 500	***1.2***