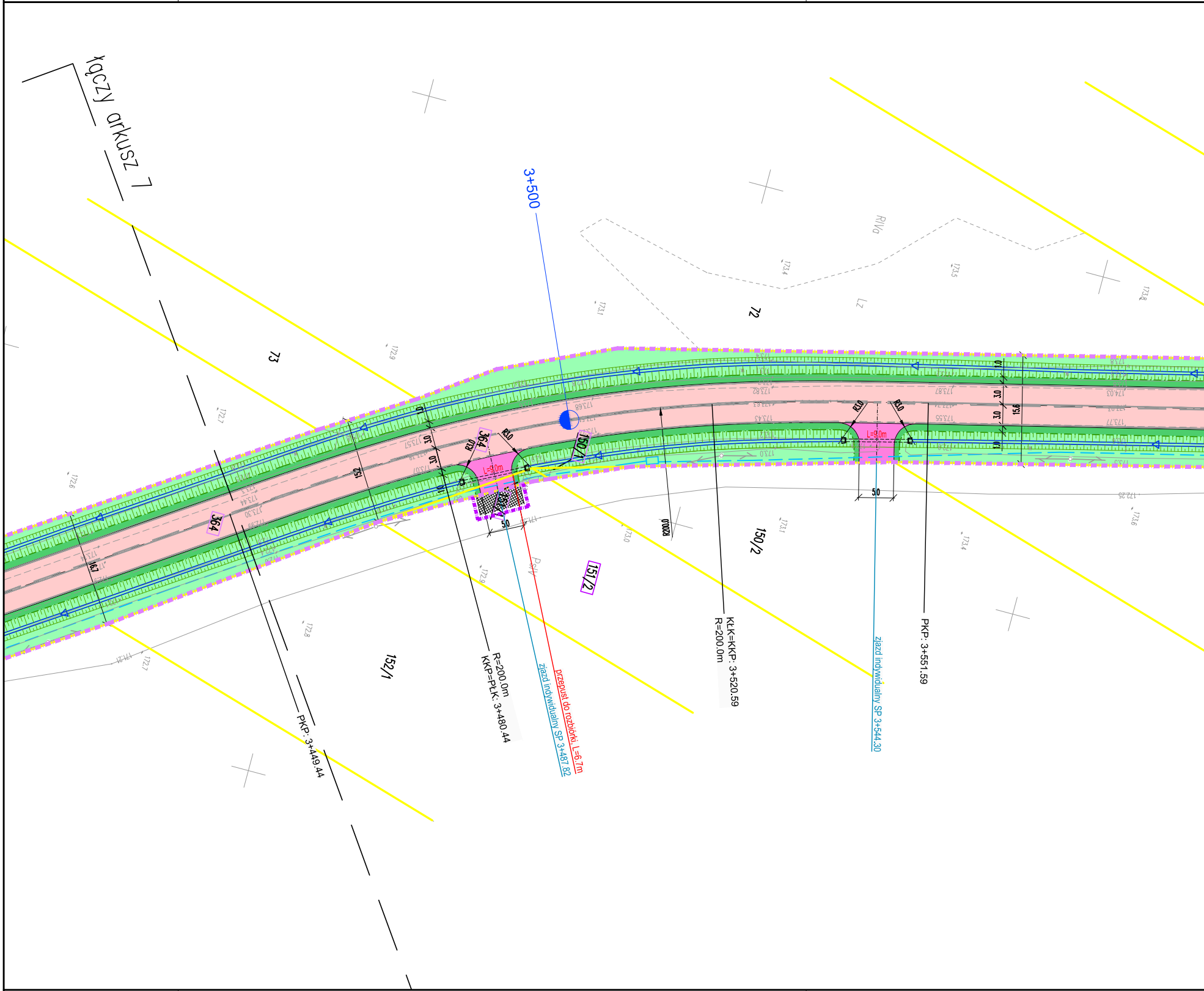
łączy arkusz 7
3+500
73
72
RIVa
Lz
PsV
152/1
150/2
151/2
150/1
364
15.2
16.7
15.6
3.0
1.0
5.0
R3.0
L=6.0m
R200.0
PKP: 3+449.44
R=200.0m
KKP=PŁK: 3+480.44
zjazd indywidualny SP 3+487.82
przepust do rozbiórki, L=6.7m
KŁK=KKP: 3+520.59
R=200.0m
zjazd indywidualny SP 3+544.30
PKP: 3+551.59

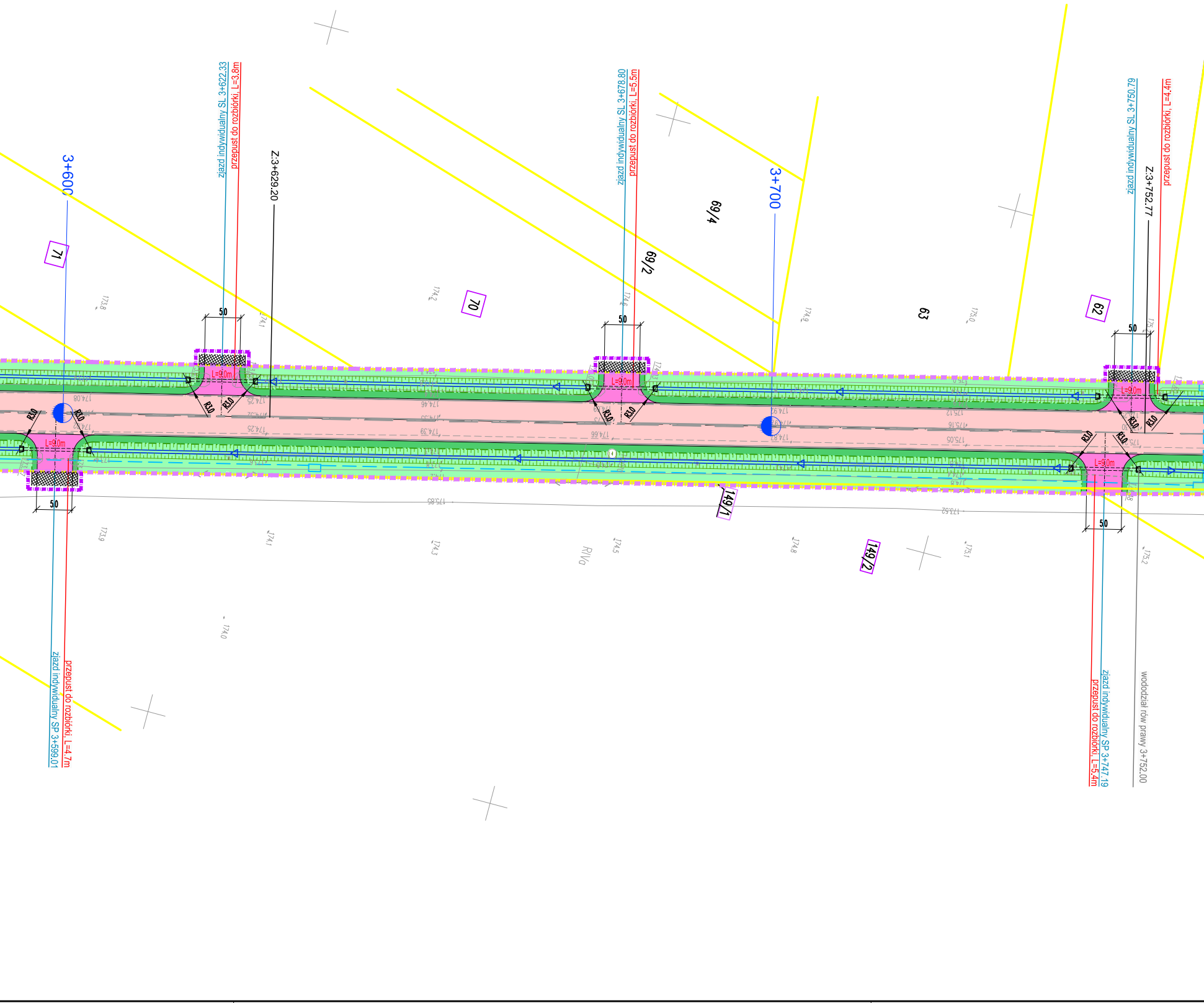
zjazd indywidualny SL 3+622.33
przepust do rozbiórki, L=3.8m
Z:3+629.20
3+600
71
70
zjazd indywidualny SL 3+678.80
przepust do rozbiórki, L=5.5m
69/2
69/4
3+700
63
62
zjazd indywidualny SL 3+750.79
Z:3+752.77
przepust do rozbiórki, L=4.4m
5.0
L=9.0m
R3.0
149/1
149/2
RIVa
zjazd indywidualny SP 3+599.01
przepust do rozbiórki, L=4.7m
zjazd indywidualny SP 3+747.19
przepust do rozbiórki, L=5.4m
wododział rów prawy 3+752.00
173,8
174,1
174,2
174,6
174,9
175,0
173,9
174,3
174,5
174,8
175,1
175,2
174,0
174.08
174.25
174.46
174.39
174.66
174.92
174.87
175.12
175.16
175.05
175.85
173.62

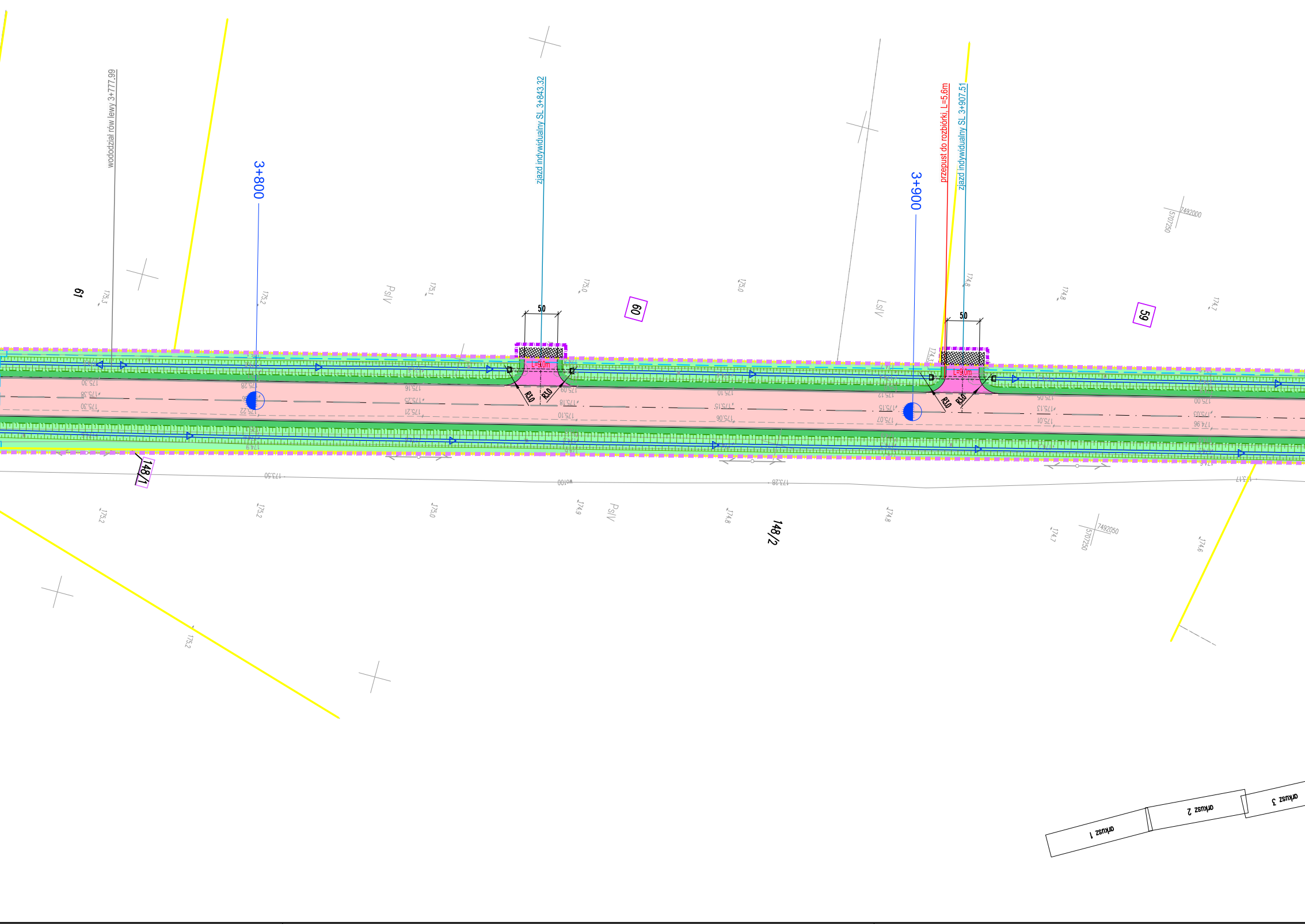
wododział rów lewy 3+777.99
3+800
ziazd indywidualny SL 3+843.32
5.0
L=6.0m
R3.0
R3.0
3+900
przepust do rozbiórki, L=5.6m
ziazd indywidualny SL 3+907.51
5.0
L=9.0m
R3.0
R3.0
61
60
59
148/1
148/2
PsIV
PsIV
LsIV
7492000
5707250
7492050
5707250
arkusz 1
arkusz 2
arkusz 3

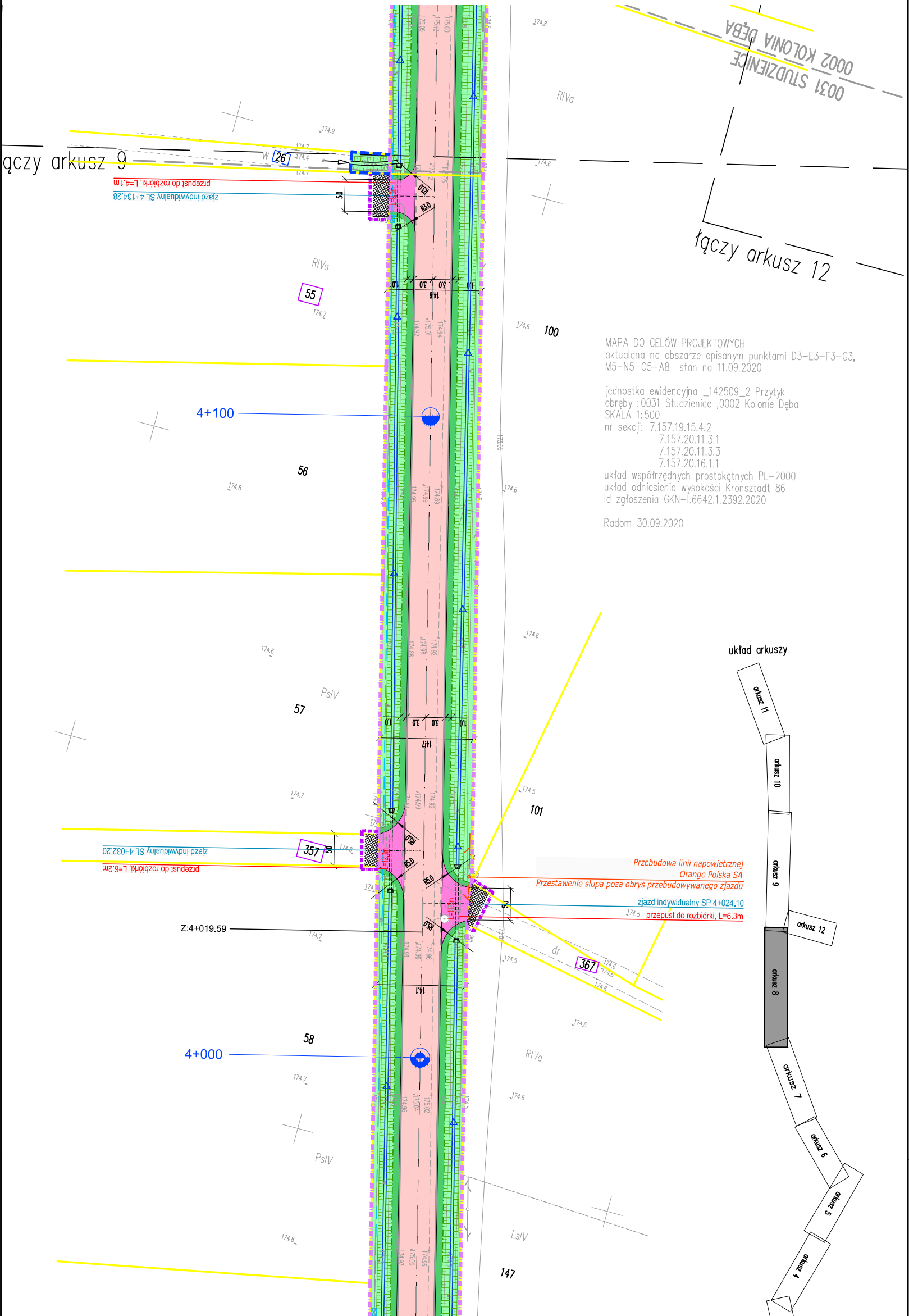
łączy arkusz 9
łączy arkusz 12
0031 STUDZIENICE
0002 KOLONIA DĘBA
przepust do rozbiórki, L=4,1m
zjazd indywidualny SL 4+134,28
26
R3,0
R3,0
RIVa
55
14,6
1,0
3,0
3,0
1,0
100
4+100
56
57
PsIV
14,7
101
357
zjazd indywidualny SL 4+032.20
przepust do rozbiórki, L=6,2m
R5,0
R5,0
R5,0
R5,0
L=12,0m
L=11,0m
5,0
Przebudowa linii napowietrznej
Orange Polska SA
Przestawienie słupa poza obrys przebudowywanego zjazdu
zjazd indywidualny SP 4+024.10
przepust do rozbiórki, L=6,3m
Z:4+019.59
367
dr
14,1
58
4+000
LsIV
147
układ arkuszy
arkusz 4
arkusz 5
arkusz 6
arkusz 7
arkusz 8
arkusz 9
arkusz 10
arkusz 11
arkusz 12

MAPA DO CELÓW PROJEKTOWYCH
aktualana na obszarze opisanym punktami D3–E3–F3–G3,
M5–N5–05–A8 stan na 11.09.2020

jednostka ewidencyjna _142509_2 Przytyk
obręby :0031 Studzienice ,0002 Kolonie Dęba
SKALA 1:500
nr sekcji: 7.157.19.15.4.2
7.157.20.11.3.1
7.157.20.11.3.3
7.157.20.16.1.1
układ współrzędnych prostokątnych PL–2000
układ odniesienia wysokości Kronsztadt 86
Id zgłoszenia GKN–I.6642.1.2392.2020

Radom 30.09.2020

OLPRO
ul. Szczepankowo 97B, 61-306 Poznań
adres do koresp.: ul. Sierpowa 17B, 61-307 Poznań
tel. 509 299 886, fax. 61 678 53 02, e-mail: olpro@op.pl

Inwestor:
ZARZĄD POWIATU RADOMSKIEGO
ul. T. Mazowieckiego 7
26-600 RADOM

Nazwa zamierzenia budowlanego:

ROZBUDOWA DROGI POWIATOWEJ NR 1115W
PRZYTYK-KOŻUCHÓW - DO DROGI KRAJOWEJ NR 48
(odcinek od m. Przytyk do granic powiatu)

		Nr uprawnień:	Podpis/pieczątka:
Projektant:	mgr inż. Paweł Żyniewicz uprawnienia do projektowana bez ograniczeń w specjalności drogowej	WKP/0312/POOD/11	
Projektant sprawdzający:	mgr inż. Katarzyna Rałowiec uprawnienia do projektowana bez ograniczeń w specjalności drogowej	WKP/0311/POOD/11	

Treść rysynku: PROJEKT ZAGOSPODAROWANIA TERENU

Nr rysunku **DR-02.8**

Branża	Nr umowy	Data sporządzenia rysunku:	Skala
drogowa	PZD.I.253.28.2020	12.2020	1:500

UWAGA! NINIEJSZY PROJEKT NALEŻY ROZPATRYWAĆ ŁĄCZNIE Z PROJEKTAMI BRANŻOWYMI

© Wszelkie prawa zastrzeżone. Powielanie lub wykorzystywanie niezgodne z przeznaczeniem bez zgody właściciela dokumentacji zabronione