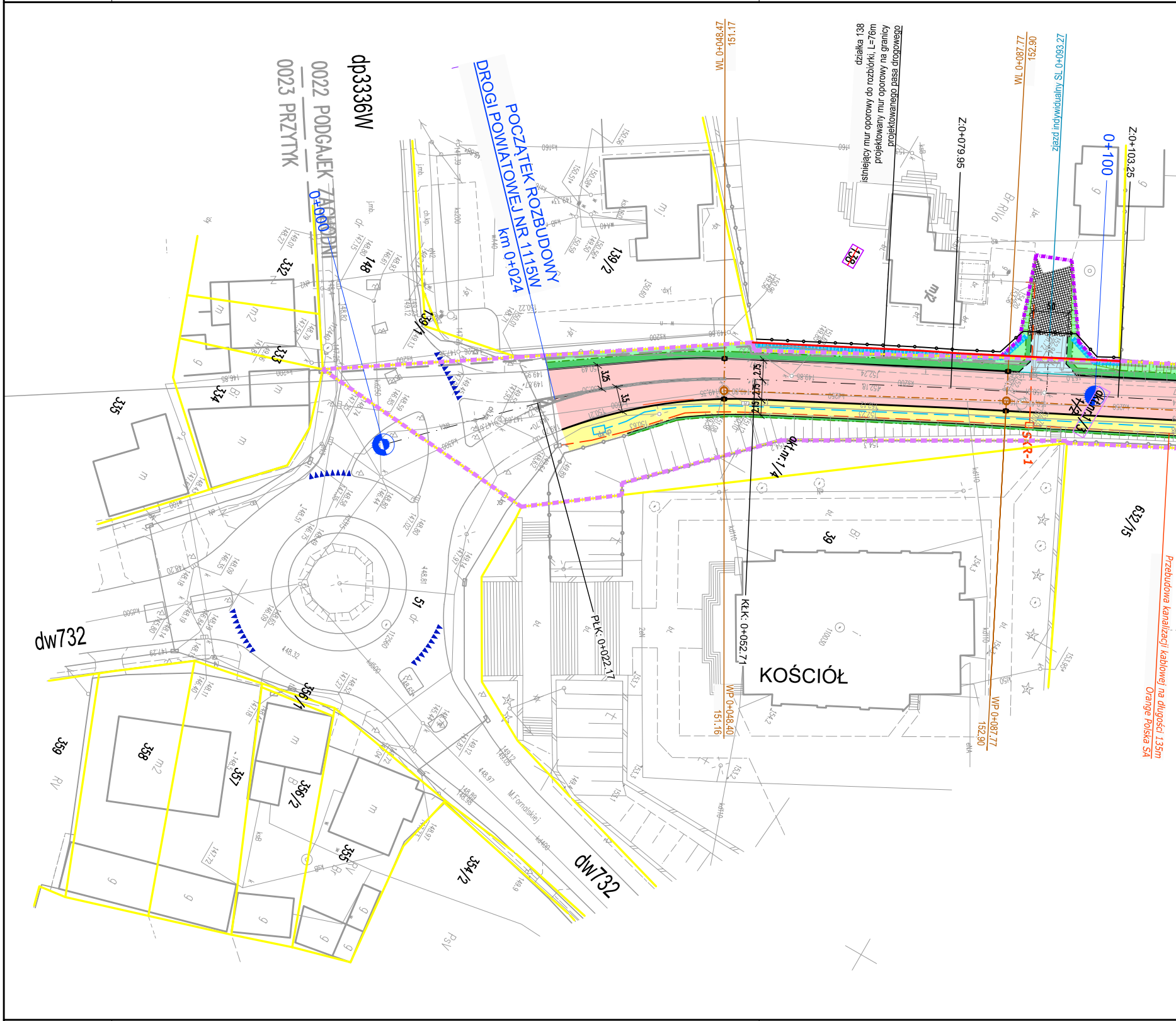
dp3336W
0022 PODGAJEK ZACHODNI
0023 PRZYTYK
POCZĄTEK ROZBUDOWY
DROGI POWIATOWEJ NR 1115W
km 0+024
0+000
WL 0+048.47
151.17
działka 138
istniejący mur oporowy do rozbiórki, L=76m
projektowany mur oporowy na granicy
projektowanego pasa drogowego
Z:0+079.95
WL 0+087.77
152.90
zjazd indywidualny SL 0+093.27
0+100
Z:0+103.25
139/2
139/1
148
138
332
333
334
335
51
dw732
PLK: 0+022.17
KŁK: 0+052.71
WP 0+048.40
151.16
WP 0+087.77
152.90
KOŚCIÓŁ
39
632/15
SKR-1
Przebudowa kanalizacji kablowej na długości 135m
Orange Polska SA
356/1
356/2
357
358
359
355
354/2
M.Fornalskiej
dw732

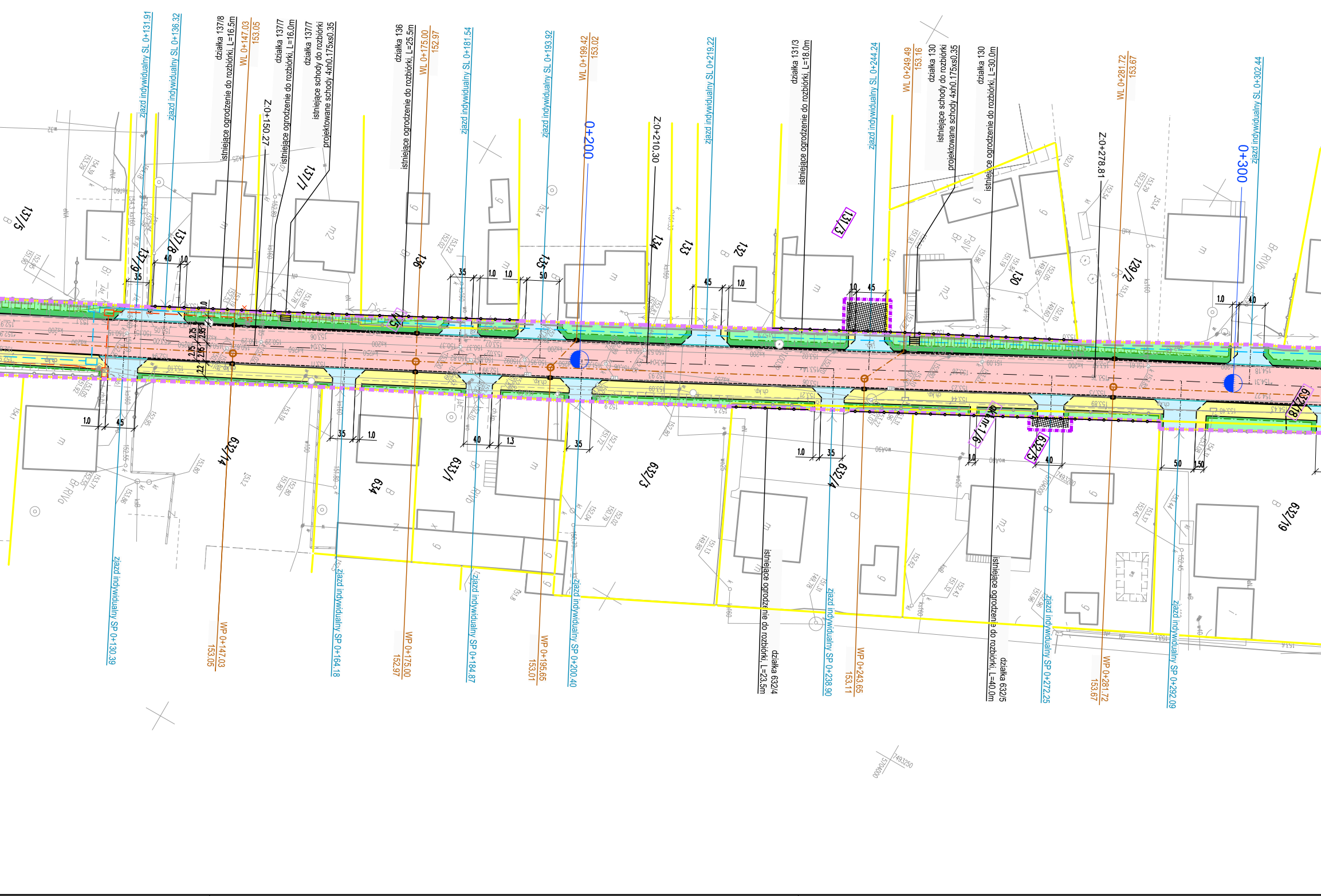
zjazd indywidualny SL 0+131.91
zjazd indywidualny SL 0+136.32
działka 137/8
istniejące ogrodzenie do rozbiórki, L=16.5m
WL 0+147.03
153.05
Z:0+150.27
działka 137/7
istniejące ogrodzenie do rozbiórki, L=16.0m
działka 137/7
istniejące schody do rozbiórki
projektowane schody 4xh0.175xs0.35
działka 136
istniejące ogrodzenie do rozbiórki, L=25.5m
WL 0+175.00
152.97
zjazd indywidualny SL 0+181.54
zjazd indywidualny SL 0+193.92
WL 0+199.42
153.02
0+200
Z:0+210.30
zjazd indywidualny SL 0+219.22
działka 131/3
istniejące ogrodzenie do rozbiórki, L=18.0m
zjazd indywidualny SL 0+244.24
WL 0+249.49
153.16
działka 130
istniejące schody do rozbiórki
projektowane schody 4xh0.175xs0.35
działka 130
istniejące ogrodzenie do rozbiórki, L=30.0m
WL 0+281.72
153.67
Z:0+278.81
0+300
zjazd indywidualny SL 0+302.44
137/5
137/9
137/8
137/7
136
135
134
133
132
131/3
130
129/2
632/14
634
633/1
632/3
632/4
632/5
632/6
632/18
632/19
zjazd indywidualny SP 0+130.39
WP 0+147.03
153.05
zjazd indywidualny SP 0+164.18
WP 0+175.00
152.97
zjazd indywidualny SP 0+184.87
WP 0+195.65
153.01
zjazd indywidualny SP 0+200.40
działka 632/4
istniejące ogrodzenie do rozbiórki, L=23.5m
zjazd indywidualny SP 0+238.90
WP 0+243.65
153.11
działka 632/5
istniejące ogrodzenie do rozbiórki, L=40.0m
zjazd indywidualny SP 0+272.25
WP 0+281.72
153.67
zjazd indywidualny SP 0+292.09
5704000
7493250

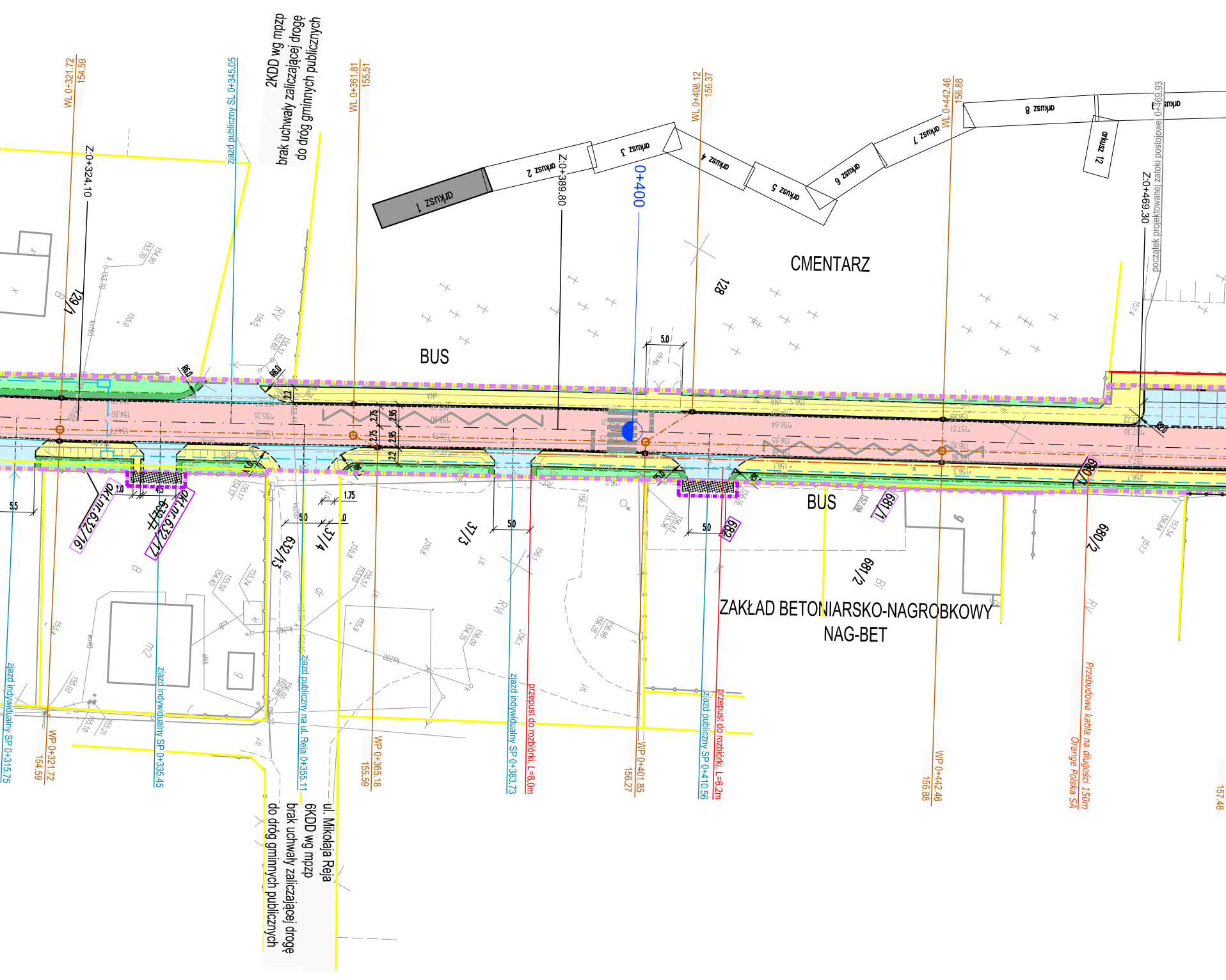
WL 0+321.72
154.59
Z:0+324.10
ziazd publiczny SL 0+345.05
2KDD wg mpzp
brak uchwały zaliczającej drogę
do dróg gminnych publicznych
WL 0+361.81
155.51
arkusz 1
arkusz 2
Z:0+389.80
arkusz 3
0+400
arkusz 4
WL 0+408.12
156.37
arkusz 5
arkusz 6
arkusz 7
WL 0+442.46
156.88
arkusz 8
arkusz 9
arkusz 12
Z:0+469.30
początek projektowanej zatoki postojowej 0+469.93
CMENTARZ
128
129/1
BUS
R6.0
2.2
2.75
2.95
5.0
156.64
156.55
157.01
BUS
5.5
1.0
4.5
dz.nr 632/16
dz.nr 632/17
632/17
632/13
37/4
37/3
1.75
5.0
682
681/1
681/2
680/1
680/2
6
ZAKŁAD BETONIARSKO-NAGROBKOWY
NAG-BET
m2
6
ziazd indywidualny SP 0+315.75
WP 0+321.72
154.59
ziazd indywidualny SP 0+335.45
ziazd publiczny na ul. Reja 0+355.11
WP 0+365.18
155.59
ziazd indywidualny SP 0+383.73
przepust do rozbiórki, L=8,0m
WP 0+401.85
156.27
ziazd publiczny SP 0+410.56
przepust do rozbiórki, L=6,2m
WP 0+442.46
156.88
Przebudowa kabla na długości 150m
Orange Polska SA
157.48
ul. Mikołaja Reja
6KDD wg mpzp
brak uchwały zaliczającej drogę
do dróg gminnych publicznych

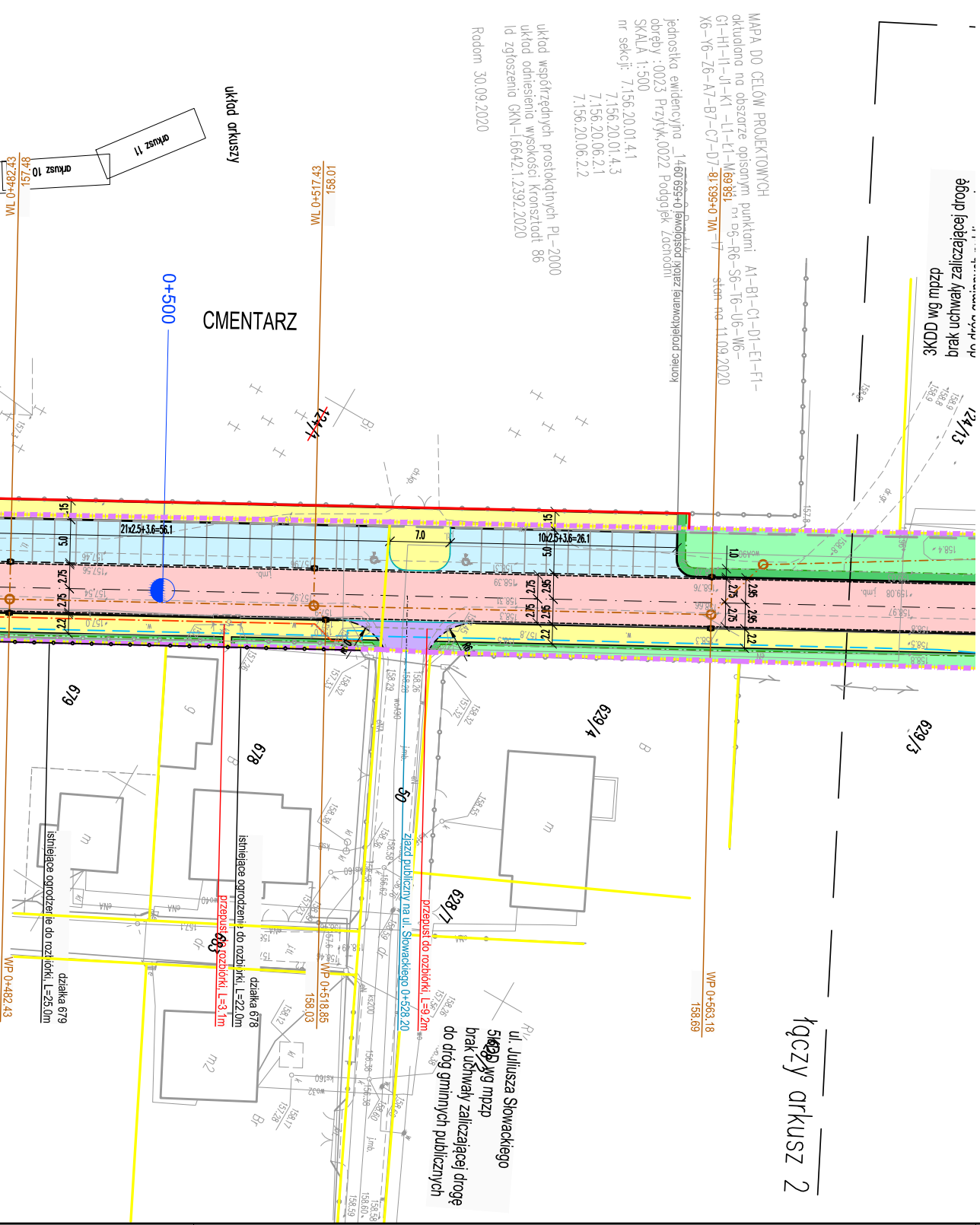
MAPA DO CELÓW PROJEKTOWYCH
aktualna na obszarze opisanym punktami: A1–B1–C1–D1–E1–F1–G1–H1–I1–J1–K1–L1–Ł1–M1 ... P6–R6–S6–T6–U6–W6–X6–Y6–Z6–A7–B7–C7–D7–I7 stan na 11.09.2020
jednostka ewidencyjna _1460
obręby: 0023 Przytyk,0022 Podgajek Zachodni
SKALA 1:500
nr sekcji: 7.156.20.01.4.1
7.156.20.01.4.3
7.156.20.06.2.1
7.156.20.06.2.2
układ współrzędnych prostokątnych PL-2000
układ odniesienia wysokości Kronsztadt 86
Id zgłoszenia GKN-I.6642.1.2392.2020
Radom 30.09.2020
układ arkuszy
arkusz 10
arkusz 11
WL 0+482.43
157.48
WL 0+517.43
158.01
WL 0+563.18
158.69
koniec projektowanej zatoki postojowej 0+559.93
0+500
CMENTARZ
124/1
124/13
3KDD wg mpzp
brak uchwały zaliczającej drogę do dróg gminnych publicznych
21x2.5+3.6=56.1
10x2.5+3.6=26.1
7.0
5.0
2.75
2.2
2.95
1.0
15
679
678
629/4
629/3
628/7
683
5KDD wg mpzp
brak uchwały zaliczającej drogę do dróg gminnych publicznych
ul. Juliusza Słowackiego
istniejące ogrodzenie do rozbiórki, L=25.0m
działka 679
istniejące ogrodzenie do rozbiórki, L=22.0m
działka 678
przepust do rozbiórki, L=3.1m
przepust do rozbiórki, L=9.2m
zjazd publiczny na ul. Słowackiego 0+528.20
WP 0+482.43
WP 0+518.85
158.03
WP 0+563.18
158.69
łączy arkusz 2

OLPRO

ul. Szczepankowo 97B, 61-306 Poznań
adres do koresp.: ul. Sierpowa 17B, 61-307 Poznań
tel. 509 299 886, fax. 61 678 53 02, e-mail: olpro@op.pl

Inwestor:
ZARZĄD POWIATU RADOMSKIEGO
ul. T. Mazowieckiego 7
26-600 RADOM

Nazwa zamierzenia budowlanego:
ROZBUDOWA DROGI POWIATOWEJ NR 1115W
PRZYTYK-KOŻUCHÓW - DO DROGI KRAJOWEJ NR 48
(odcinek od m. Przytyk do granic powiatu)

		Nr uprawnień:	Podpis/pieczątka:
Projektant:	mgr inż. Paweł Żyniewicz uprawnienia do projektowana bez ograniczeń w specjalności drogowej	WKP/0312/POOD/11	
Projektant sprawdzający:	mgr inż. Katarzyna Rałowiec uprawnienia do projektowana bez ograniczeń w specjalności drogowej	WKP/0311/POOD/11	

Treść rysunku: PROJEKT ZAGOSPODAROWANIA TERENU

Nr rysunku **DR-02.1**

Branża	Nr umowy	Data sporządzenia rysunku:	Skala
drogowa	PZD.I.253.28.2020	12.2020	1:500

UWAGA! NINIEJSZY PROJEKT NALEŻY ROZPATRYWAĆ ŁĄCZNIE Z PROJEKTAMI BRANŻOWYMI

© Wszelkie prawa zastrzeżone. Powielanie lub wykorzystywanie niezgodne z przeznaczeniem bez zgody właściciela dokumentacji zabronione