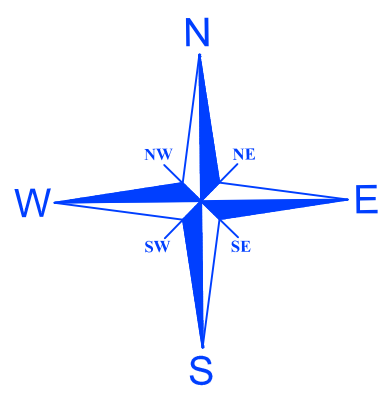
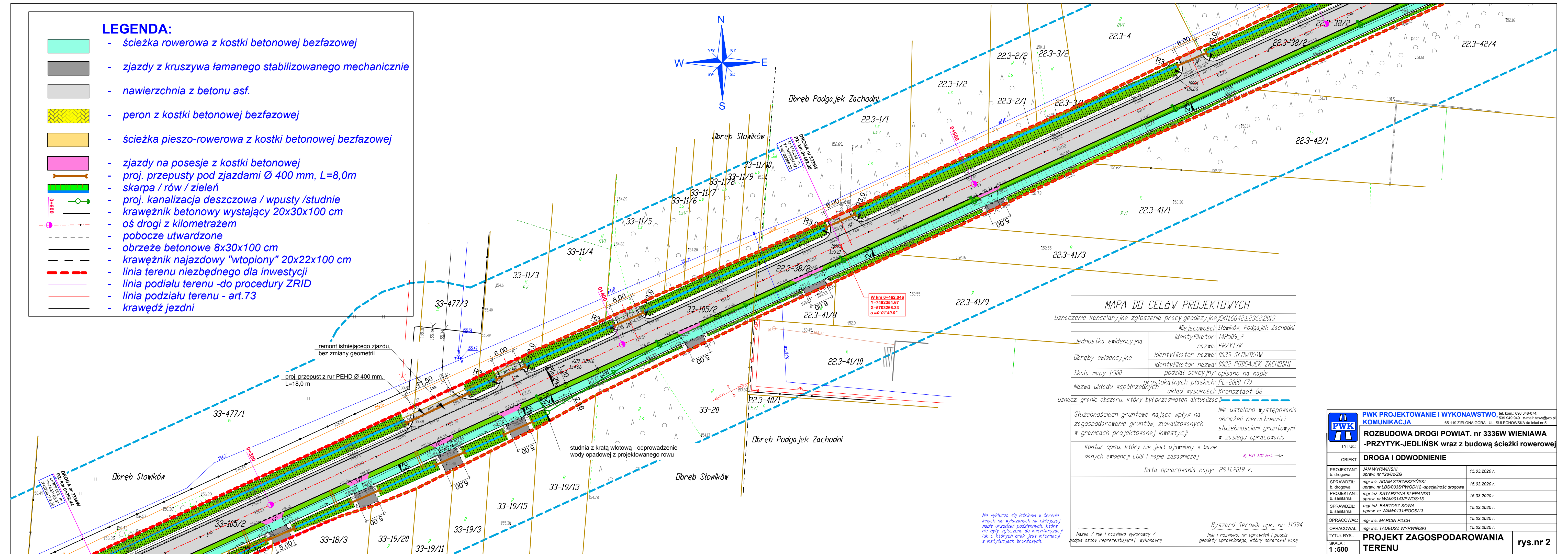



LEGENDA:

-  - ścieżka rowerowa z kostki betonowej bezfazowej
-  - zjazdy z kruszywa łamanego stabilizowanego mechanicznie
-  - nawierzchnia z betonu asf.
-  - peron z kostki betonowej bezfazowej
-  - ścieżka pieszo-rowerowa z kostki betonowej bezfazowej
-  - zjazdy na posesje z kostki betonowej
-  - proj. przepusty pod zjazdami Ø 400 mm, L=8,0m
-  - skarpa / rów / zielen
-  - proj. kanalizacja deszczowa / wpusty /studnie
-  - krawężnik betonowy wystający 20x30x100 cm
-  - oś drogi z kilometrażem
-  - pobocze utwardzone
-  - obrzeże betonowe 8x30x100 cm
-  - krawężnik najazdowy "wtopiony" 20x22x100 cm
-  - linia terenu niezbędnego dla inwestycji
-  - linia podziału terenu -do procedury ZRID
-  - linia podziału terenu - art.73
-  - krawędź jezdni



MAPA DO CELÓW PROJEKTOWYCH	
Dzianczenie kancelaryjne zgłoszenia pracy geodezyjnej JGKN.6642.1.2362.2019	
Miejscowość	Stowików, Podgajek Zachodni
identyfikator	142509_2
Jednostka ewidencyjna	nazwa: PRZYTYK
Dłbreby ewidencyjne	identyfikator nazwa: 0033 SŁOWIKÓW identyfikator nazwa: 0022 PODGAJEK ZACHODNI
Skala mapy 1:500	podział sekcyjny: opisano na mapie
Nazwa układu współrzędnych	prostokątnych płaskich PL-2000 (7) układ wysokości: Kronsztadt 86
Dziancz. granic obszaru, który był przedmiotem aktualizacji	
Stużebnościach gruntowe mające wpływ na zagospodarowanie gruntów, zlokalizowanych w granicach projektowanej inwestycji	Nie ustalono występowania obciążeń nieruchomości stużebnościach gruntowymi w zasięgu opracowania
Kontur opisu, który nie jest ujawniony w bazie danych ewidencji EGiB i mapie zasadniczej.	R, PST 600 bet. →
Data opracowania mapy: 28.11.2019 r.	

	PWK PROJEKTOWANIE I WYKONAWSTWO, KOMUNIKACJA	tel. kom.: 696 348-074; 539 949 949 e-mail: taw@wp.pl 65-119 ZIELONA GÓRA UL. SULECHOWSKA 4a lokal nr 5
	ROZBUDOWA DRÓGI POWIAT. nr 3336W WIENIAWA -PRZYTYK-JEDLIŃSK wraz z budową ścieżki rowerowej	
TYTUŁ: DRÓGA I ODWODNIENIE		
PROJEKTANT: b. drogowa	JAN WYRWIŃSKI upraw. nr 128/82/ZG	15.03.2020 r.
SPRAWDZIŁ: b. drogowa	mgr inż. ADAM STRZESZYŃSKI upraw. nr LBS/0035/PWOD/12 -specjalność drogowa	15.03.2020 r.
PROJEKTANT: b. sanitarna	mgr inż. KATARZYNA KLEPANDO upraw. nr WAM/0143/PWOS/13	15.03.2020 r.
SPRAWDZIŁ: b. sanitarna	mgr inż. BARTOSZ SOWA upraw. nr WAM/0131/POOS/13	15.03.2020 r.
OPRACOWAŁ:	mgr inż. MARCIN PILCH	15.03.2020 r.
OPRACOWAŁ:	mgr inż. TADEUSZ WYRWIŃSKI	15.03.2020 r.
TYTUŁ RYS.:	PROJEKT ZAGOSPODAROWANIA TERENU	
SKALA:	1:500	rys.nr 2

nie wyklucza się istnienia w terenie innych nie wykazanych na niniejszej mapie urządzeń podziemnych, które nie były zgłoszone do inwentaryzacji lub o których brak jest informacji w instytucjach branżowych.

Ryszard Serowik upr. nr 11594
Imię i nazwisko, nr uprawnień i podpis geodety uprawnionego, który opracował mapę

Nazwa / imię i nazwisko wykonawcy / podpis osoby reprezentującej wykonawcę