

Jednostka
projektowa:

Inwestor:

Temat:

Lokalizacja:

Część:

Branża

Opracował:

**Powiatowy Zarząd Dróg
Publicznych
ul. Graniczna 24
26-600 Radom**

**Przebudowa drogi powiatowej
Nr 3515W Jedlińsk – Bartodzieje – Łukawa -
Głowaczów**

Województwo: mazowieckie
Powiat: radomski
Miejscowości: Jedlińsk - Jastrzębia

MATERIAŁY DO WYCINKI DRZEW

ZIELEŃ

mgr inż. Dariusz Augustyn

Przebudowa drogi powiatowej nr 3515W Jedlińsk - Bartodzieje - Łukawa - Głowaczów

Inwentaryzacja zieleni - drzewa przewidziane do wycinki

Nr na mapie	Nazwa polska gatunku	Nazwa łacińska gatunku	Typ morfologiczny	Ilość	Obwód na wysokości 130cm [cm]	Wysokość [m]	Rozpiętość korony [m]	Nr działki na której zlokalizowane jest drzewo
1	Jesion	<i>Fraxinus</i>	Drzewo	1	130	10	8	201
2	Lipa	<i>Tilia</i>	Drzewo	1	60	11	6	201
3	Dąb szypułkowy	<i>Quercus robur</i>	Drzewo	1	15	4	1,5	201
4	Dąb szypułkowy	<i>Quercus robur</i>	Drzewo	1	15	4	1	201
5	Buk	<i>Fagus</i>	Drzewo	1	165	16	8	201
6	Buk	<i>Fagus</i>	Drzewo	1	250	16	13	201
7	Buk	<i>Fagus</i>	Drzewo	1	235	16	10	201
8	Dąb szypułkowy	<i>Quercus robur</i>	Drzewo	1	45	5	5	201
9	Jesion	<i>Fraxinus</i>	Drzewo	4	35	5	4	201
10	Dąb szypułkowy	<i>Quercus robur</i>	Drzewo	1	15	2	1	201
11	Buk	<i>Fagus</i>	Drzewo	1	10	6	2	201
12	Jesion	<i>Fraxinus</i>	Drzewo	10	35	7	5	201
13	Jesion	<i>Fraxinus</i>	Drzewo	1	80	7	4	535
14	Jesion	<i>Fraxinus</i>	Drzewo	1	70	4	2	535
15	Jesion	<i>Fraxinus</i>	Drzewo	1	80	7	3	535
16	Jesion	<i>Fraxinus</i>	Drzewo	1	100	13	6	535
17	Jesion	<i>Fraxinus</i>	Drzewo	1	80	10	10	535
18	Jesion	<i>Fraxinus</i>	Drzewo	1	80	10	6	535
19	Lipa	<i>Tilia</i>	Drzewo	1	100	10	10	535
20	Lipa	<i>Tilia</i>	Drzewo	1	150	10	10	535
21	Lipa	<i>Tilia</i>	Drzewo	1	200	12	11	535
22	Lipa	<i>Tilia</i>	Drzewo	1	250	10	8	179
23	Jesion	<i>Fraxinus</i>	Drzewo	1	250	12	15	535
24	Drzewo owocowe	-	Drzewo	1	250	12	15	535
25	Drzewo owocowe	-	Drzewo	1	150	8	6	535
26	Drzewo owocowe	-	Drzewo	1	40	5	4	535
27	Drzewo owocowe	-	Drzewo	1	15	5	4	535
28	Drzewo owocowe	-	Drzewo	2	45	5	4	535
29	Drzewo owocowe	-	Drzewo	1	50	4	4	535
30	Drzewo owocowe	-	Drzewo	2	15	4	4	535
31	Drzewo owocowe	-	Drzewo	2	40	5	4	535
32	Jesion	<i>Fraxinus</i>	Drzewo	2	15	5	4	535
33	Drzewo owocowe	-	Drzewo	1	60	6	5	535
34	Drzewo owocowe	-	Drzewo	1	50	5	4	535
35	Drzewo owocowe	-	Drzewo	1	100	9	6	535
36	Modrzew	<i>Larix</i>	Drzewo	1	100	9	6	535
37	Drzewo owocowe	-	Drzewo	3	60	6	8	535
38	Drzewo owocowe	-	Drzewo	1	40	6	8	535
39	Drzewo owocowe	-	Drzewo	3	20	7	4	535
40	Drzewo owocowe	-	Drzewo	3	20	7	4	535
41	Drzewo owocowe	-	Drzewo	4	15	7	4	535
42	Drzewo owocowe	-	Drzewo	1	10	4	3	535
43	Jesion	<i>Fraxinus</i>	Drzewo	1	100	7	6	535
44	Dąb bezszypułkowy	<i>Quercus petraea</i>	Drzewo	1	100	7	6	535
45	Dąb bezszypułkowy	<i>Quercus petraea</i>	Drzewo	1	145	10	7	535
46	Jarząb pospolity	<i>Sorbus aucuparia</i>	Drzewo	11	15	6	1,5	535
47	Jarząb pospolity	<i>Sorbus aucuparia</i>	Drzewo	1	20	6	3	535
48	Jarząb pospolity	<i>Sorbus aucuparia</i>	Drzewo	1	30	4	3	535
49	Dąb bezszypułkowy	<i>Quercus petraea</i>	Drzewo	1	30	4	3	535
50	Buk	<i>Fagus</i>	Drzewo	1	170	18	10	535
51	Buk	<i>Fagus</i>	Drzewo	1	105	10	6	535
52	Buk	<i>Fagus</i>	Drzewo	1	105	10	6	535
53	Wiąz	<i>Ulmus</i>	Drzewo	2	30	6	6	535
54	Topola	<i>Populus</i>	Drzewo	1	30	8	6	535
55	Topola	<i>Populus</i>	Drzewo	1	30	8	6	535
56	Topola	<i>Populus</i>	Drzewo	1	30	8	6	535
57	Olsza	<i>Alnus</i>	Drzewo	1	50	8	6	535
58	Olsza	<i>Alnus</i>	Drzewo	1	20	8	5	535
59	Olsza	<i>Alnus</i>	Drzewo	1	20	8	5	535
60	Leszczyna	<i>Corylus</i>	Drzewo	15	20	6	3	711
61	Leszczyna	<i>Corylus</i>	Drzewo	1	20	6	3	711
62	Modrzew	<i>Larix</i>	Drzewo	1	30	7	7	711
63	Jesion	<i>Fraxinus</i>	Drzewo	1	220	13	16	711

Dziścewo, gm. Meotlink

2015

Dziścewo, gm. Meotlink

Bartodzieje, gm. Martynbka

Nr na mapie	Nazwa polska gatunku	Nazwa łacińska gatunku	Typ morfologiczny	Ilość	Obwód na wysokości 130cm [cm]	Wysokość [m]	Rozpiętość korony [m]	Nr działki na której zlokalizowane jest drzewo
54	Brzoza	<i>Betula</i>	Drzewo	1	120	13	9	711
55	Jesion	<i>Fraxinus</i>	Drzewo	1	265	20	18	753/3
56	Akacja	<i>Acacia</i>	Drzewo	1	160	12	10	711
57	Akacja	<i>Acacia</i>	Drzewo	1	140	7	6	711
58	Akacja	<i>Acacia</i>	Drzewo	1	170	12	10	711
59	Akacja	<i>Acacia</i>	Drzewo	1	30	8	4	711
60	Akacja	<i>Acacia</i>	Drzewo	1	40	9	6	711
61	Akacja	<i>Acacia</i>	Drzewo	4	30	8	5	711
62	Akacja	<i>Acacia</i>	Drzewo	1	45	9	7	711
63	Akacja	<i>Acacia</i>	Drzewo	2	20	7	4	711
64	Akacja	<i>Acacia</i>	Drzewo	1	20	8	6	711
65	Akacja	<i>Acacia</i>	Drzewo	1	20	7	3	711
66	Akacja	<i>Acacia</i>	Drzewo	1	42	8	6	711
67	Akacja	<i>Acacia</i>	Drzewo	1	35	7	4	711
68	Buk	<i>Fagus</i>	Drzewo	1	60	8	10	711
69	Buk	<i>Fagus</i>	Drzewo	1	35	6	5	711
70	Buk	<i>Fagus</i>	Drzewo	1	40	7	4	711
71	Buk	<i>Fagus</i>	Drzewo	1	80	9	7	711
72	Buk	<i>Fagus</i>	Drzewo	1	20	5	6	711
73	Buk	<i>Fagus</i>	Drzewo	1	32	6	5	711
74	Topola	<i>Populus</i>	Drzewo	1	40	7	6	711
75	Topola	<i>Populus</i>	Drzewo	1	160	12	12	711
76	Topola	<i>Populus</i>	Drzewo	1	150	12	11	711
77	Topola	<i>Populus</i>	Drzewo	1	50	8	5	711
78	Topola	<i>Populus</i>	Drzewo	1	40	8	5	711
79	Topola	<i>Populus</i>	Drzewo	1	47	7	5	711
80	Topola	<i>Populus</i>	Drzewo	1	18	3	1,5	711
81	Topola	<i>Populus</i>	Drzewo	1	30	7	3	711
82	Topola	<i>Populus</i>	Drzewo	1	25	7	3	711
83	Topola	<i>Populus</i>	Drzewo	1	57	9	5	711
84	Topola	<i>Populus</i>	Drzewo	1	63	9	6	711
85	Olsza	<i>Alnus</i>	Drzewo	1	40	4	3	711
86	Olsza	<i>Alnus</i>	Drzewo	1	25	4	3	711
87	Olsza	<i>Alnus</i>	Drzewo	1	38	9	4	711
88	Topola	<i>Populus</i>	Drzewo	1	28	7	4	711
89	Topola	<i>Populus</i>	Drzewo	1	38	7	6	711
89	Dąb bezszypułkowy	<i>Quercus petraea</i>	Drzewo	1	135	11	10	711
90	Dąb bezszypułkowy	<i>Quercus petraea</i>	Drzewo	1	31	4	3	33
91	Drzewo owocowe	-	Drzewo	1	35	4	3	33
92	Drzewo owocowe	-	Drzewo	1	82	5	6	33
93	Drzewo owocowe	-	Drzewo	1	72	4	3	33
94	Drzewo owocowe	-	Drzewo	1	72	4	3	33
95	Buk	<i>Fagus</i>	Drzewo	1	66	10	7	33
96	Buk	<i>Fagus</i>	Drzewo	1	44	8	6	33
96	Topola	<i>Populus</i>	Drzewo	1	44	8	6	33
97	Topola	<i>Populus</i>	Drzewo	1	26	4	3	33
97	Topola	<i>Populus</i>	Drzewo	1	26	4	3	33
98	Topola	<i>Populus</i>	Drzewo	1	37	8	4	33
98	Topola	<i>Populus</i>	Drzewo	1	37	8	4	33
99	Topola	<i>Populus</i>	Drzewo	1	33	7	4	33
99	Topola	<i>Populus</i>	Drzewo	1	33	7	4	33
100	Topola	<i>Populus</i>	Drzewo	1	30	7	5	33
100	Topola	<i>Populus</i>	Drzewo	1	30	7	5	33
101	Topola	<i>Populus</i>	Drzewo	1	25	7	3	33
101	Topola	<i>Populus</i>	Drzewo	1	25	7	3	33
102	Topola	<i>Populus</i>	Drzewo	1	28	7	3	33
102	Topola	<i>Populus</i>	Drzewo	1	28	7	3	33
103	Topola	<i>Populus</i>	Drzewo	1	48	8	5	33
103	Topola	<i>Populus</i>	Drzewo	1	48	8	5	33
104	Buk	<i>Fagus</i>	Drzewo	1	60	9	4	33
104	Buk	<i>Fagus</i>	Drzewo	1	60	9	4	33
105	Topola	<i>Populus</i>	Drzewo	1	30	7	5	33
105	Topola	<i>Populus</i>	Drzewo	1	30	7	5	33
106	Topola	<i>Populus</i>	Drzewo	1	30	7	5	33
106	Topola	<i>Populus</i>	Drzewo	1	30	7	5	33
107	Brzoza	<i>Betula</i>	Drzewo	1	30	7	3	33
107	Brzoza	<i>Betula</i>	Drzewo	1	30	7	3	33
108	Brzoza	<i>Betula</i>	Drzewo	1	25	7	4	33
108	Brzoza	<i>Betula</i>	Drzewo	1	25	7	4	33
109	Brzoza	<i>Betula</i>	Drzewo	1	15	2,5	3	33
109	Brzoza	<i>Betula</i>	Drzewo	1	15	2,5	3	33
110	Brzoza	<i>Betula</i>	Drzewo	1	55	10	5	33
110	Brzoza	<i>Betula</i>	Drzewo	1	55	10	5	33
111	Brzoza	<i>Betula</i>	Drzewo	1	25	7	3	33
111	Brzoza	<i>Betula</i>	Drzewo	1	25	7	3	33
112	Brzoza	<i>Betula</i>	Drzewo	1	20	7	4	33
112	Brzoza	<i>Betula</i>	Drzewo	1	20	7	4	33
113	Dąb bezszypułkowy	<i>Quercus petraea</i>	Drzewo	1	133	13	12	33
113	Dąb bezszypułkowy	<i>Quercus petraea</i>	Drzewo	1	133	13	12	33
114	Sosna	<i>Pinus</i>	Drzewo	1	116	13	7	113
114	Sosna	<i>Pinus</i>	Drzewo	1	116	13	7	113
115	Sosna	<i>Pinus</i>	Drzewo	1	133	13	11	247
115	Sosna	<i>Pinus</i>	Drzewo	1	133	13	11	247
116	Sosna	<i>Pinus</i>	Drzewo	1	120	13	10	113
116	Sosna	<i>Pinus</i>	Drzewo	1	120	13	10	113
117	Sosna	<i>Pinus</i>	Drzewo	1	175	13	10	113
117	Sosna	<i>Pinus</i>	Drzewo	1	175	13	10	113
118	Sosna	<i>Pinus</i>	Drzewo	1	106	13	10	113
118	Sosna	<i>Pinus</i>	Drzewo	1	106	13	10	113

2015

Bartakowiec, gm. Małyszyno

Olszowie, gm. Małyszyno

Nr na mapie	Nazwa polska gatunku	Nazwa łacińska gatunku	Typ morfologiczny	Ilość	Obwód na wysokości 130cm [cm]	Wysokość [m]	Rozpiętość korony [m]	Nr działki na której zlokalizowane jest drzewo
119	Sosna	<i>Pinus</i>	Drzewo	1	90	13	10	116
120	Sosna	<i>Pinus</i>	Drzewo	1	60	9	5	33
121	Sosna	<i>Pinus</i>	Drzewo	1	60	9	4	33
122	Sosna	<i>Pinus</i>	Drzewo	1	30	5	1,5	33
123	Brzoza	<i>Betula</i>	Drzewo	1	74	12	4	33
124	Sosna	<i>Pinus</i>	Drzewo	2	30	7	4	33
125	Brzoza	<i>Betula</i>	Drzewo	1	15	4	3	33
126	Morwa	<i>Morus</i>	Drzewo	1	20	4	3	33
127	Brzoza	<i>Betula</i>	Drzewo	1	20	5	4	33
128	Buk	<i>Fagus</i>	Drzewo	1	130	13	10	33
129	Sosna	<i>Pinus</i>	Drzewo	1	57	7	6	33
130	Buk	<i>Fagus</i>	Drzewo	1	127	14	5	33
131	Buk	<i>Fagus</i>	Drzewo	1	147	13	7	347
132	Brzoza	<i>Betula</i>	Drzewo	4	25	7	4	347
133	Brzoza	<i>Betula</i>	Drzewo	2	25	7	3	347
134	Brzoza	<i>Betula</i>	Drzewo	3	25	4	3	347
135	Brzoza	<i>Betula</i>	Drzewo	1	10	4	3	347
136	Brzoza	<i>Betula</i>	Drzewo	1	35	7	3	347
137	Buk	<i>Fagus</i>	Drzewo	1	25	7	4	347
138	Dąb bezszypułkowy	<i>Quercus petraea</i>	Drzewo	1	30	7	4	347
139	Buk	<i>Fagus</i>	Drzewo	1	235	12	13	347
140	Brzoza	<i>Betula</i>	Drzewo	5	10	2	1	347
141	Brzoza	<i>Betula</i>	Drzewo	5	10	2,5	1	347
142	Topola	<i>Populus</i>	Drzewo	2	30	7	6	347
143	Topola	<i>Populus</i>	Drzewo	3	20	7	6	347
144	Topola	<i>Populus</i>	Drzewo	2	20	6	5	347
145	Brzoza	<i>Betula</i>	Drzewo	1	15	4	1,5	347
146	Brzoza	<i>Betula</i>	Drzewo	2	30	7	5	347
147	Brzoza	<i>Betula</i>	Drzewo	1	20	6	3	347
148	Brzoza	<i>Betula</i>	Drzewo	1	20	5	4	347
149	Topola	<i>Populus</i>	Drzewo	1	20	6	4	347
150	Topola	<i>Populus</i>	Drzewo	5	15	6	2	347
151	Brzoza	<i>Betula</i>	Drzewo	1	20	5	2	347
152	Brzoza	<i>Betula</i>	Drzewo	2	30	4	4	347
153	Topola	<i>Populus</i>	Drzewo	1	15	2,5	2	347
154	Brzoza	<i>Betula</i>	Drzewo	1	58	8	8	347
155	Brzoza	<i>Betula</i>	Drzewo	1	25	4	2	347
156	Dąb bezszypułkowy	<i>Quercus petraea</i>	Drzewo	1	40	7	6	347
157	Dąb bezszypułkowy	<i>Quercus petraea</i>	Drzewo	1	25	7	6	347
158	Topola	<i>Populus</i>	Drzewo	1	30	7	3	347
159	Topola	<i>Populus</i>	Drzewo	1	45	7	6	347
160	Dąb bezszypułkowy	<i>Quercus petraea</i>	Drzewo	1	35	6	4	347
161	Topola	<i>Populus</i>	Drzewo	1	45	8	3	347
162	Dąb bezszypułkowy	<i>Quercus petraea</i>	Drzewo	2	15	2,5	2	347
163	Topola	<i>Populus</i>	Drzewo	1	56	7	4	347
164	Topola	<i>Populus</i>	Drzewo	1	35	6	4	347
165	Brzoza	<i>Betula</i>	Drzewo	1	25	3	2	347
166	Drzewo owocowe	-	Drzewo	1	80	8	10	347
167	Drzewo owocowe	-	Drzewo	1	70	8	10	347
168	Drzewo owocowe	-	Drzewo	1	72	8	10	347
169	Dąb bezszypułkowy	<i>Quercus petraea</i>	Drzewo	3	20	3	4	347
170	Dąb bezszypułkowy	<i>Quercus petraea</i>	Drzewo	1	30	1,8	2	347
171	Dąb bezszypułkowy	<i>Quercus petraea</i>	Drzewo	1	25	2,5	2	347
172	Dąb bezszypułkowy	<i>Quercus petraea</i>	Drzewo	1	25	2,5	2	347
173	Dąb bezszypułkowy	<i>Quercus petraea</i>	Drzewo	1	75	10	4	347
174	Drzewo owocowe	-	Drzewo	1	40	4	5	347
175	Drzewo owocowe	-	Drzewo	1	98	6	5	347
176	Drzewo owocowe	-	Drzewo	1	46	4	3	347
177	Drzewo owocowe	-	Drzewo	20	10	6	1	347
177	Jarząb pospolity	-	Drzewo	1	30	6	2	347
178	Dąb bezszypułkowy	<i>Quercus petraea</i>	Drzewo	1	30	7	3	347
179	Buk	<i>Fagus</i>	Drzewo	1	30	7	3	347
180	Brzoza	<i>Betula</i>	Drzewo	1	87	10	5	347
181	Brzoza	<i>Betula</i>	Drzewo	1	45	6	2	347
182	Brzoza	<i>Betula</i>	Drzewo	1	62	8	5	347
183	Brzoza	<i>Betula</i>	Drzewo	1	42	7	4	347

Olśzów gm. Marzanyka

Wola Gromiska i gm. Marzanyka

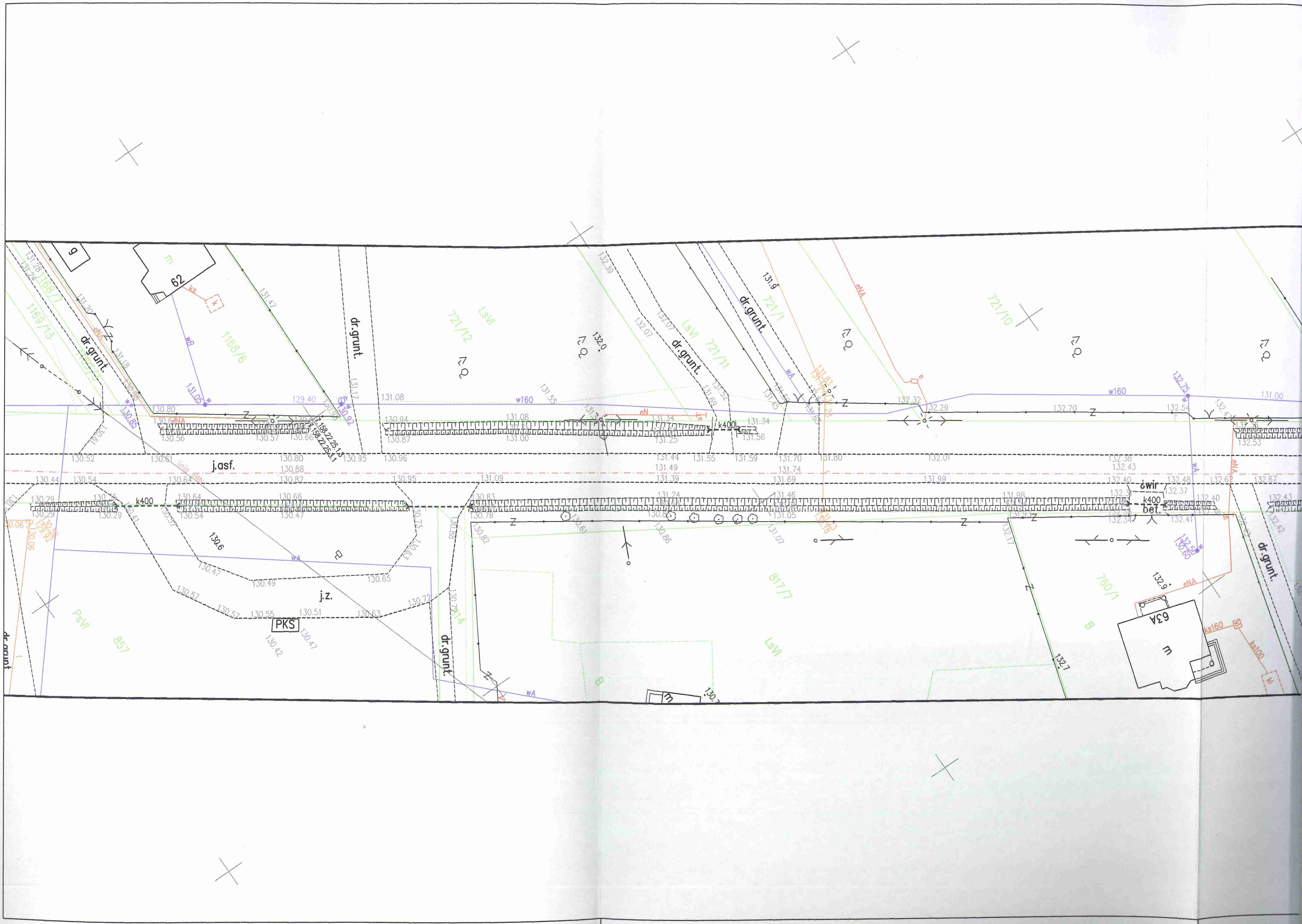
Nr na mapie	Nazwa polska gatunku	Nazwa łacińska gatunku	Typ morfologiczny	Ilość	Obwód na wysokości 130cm [cm]	Wysokość [m]	Rozpiętość korony [m]	Nr działki na której zlokalizowane jest drzewo
184	Drzewo owocowe	-	Drzewo	2	60	7	6	96
185	Jesion	<i>Fraxinus</i>	Drzewo	1	220	14	12	96
186	Jesion	<i>Fraxinus</i>	Drzewo	1	210	14	10	96
187	Jesion	<i>Fraxinus</i>	Drzewo	1	145	5	5	96
188	Jesion	<i>Fraxinus</i>	Drzewo	1	130	6	5	96
189	Jesion	<i>Fraxinus</i>	Drzewo	1	260	3	3	96
190	Olsza	<i>Alnus</i>	Drzewo	2	40	5	5	96
191	Olsza	<i>Alnus</i>	Drzewo	2	10	6	4	96
192	Olsza	<i>Alnus</i>	Drzewo	2	30	6	5	96
193	Olsza	<i>Alnus</i>	Drzewo	2	15	6	4	96
194	Olsza	<i>Alnus</i>	Drzewo	2	40	6	5	96
195	Olsza	<i>Alnus</i>	Drzewo	2	30	6	4	96
196	Jarząb pospolity	<i>Sorbus aucuparia</i>	Drzewo	3	50	7	2	96
197	Jarząb pospolity	<i>Sorbus aucuparia</i>	Drzewo	2	35	5	2	96
198	Jarząb pospolity	<i>Sorbus aucuparia</i>	Drzewo	1	63	6	5	96
199	Jarząb pospolity	<i>Sorbus aucuparia</i>	Drzewo	1	50	6	5	96
200	Jarząb pospolity	<i>Sorbus aucuparia</i>	Drzewo	2	20	5	3	96
201	Drzewo owocowe	-	Drzewo	1	50	5	7	274
202	Drzewo owocowe	-	Drzewo	1	45	5	6	274
203	Drzewo owocowe	-	Drzewo	1	55	6	7	274
204	Dąb bezszypułkowy	<i>Quercus petraea</i>	Drzewo	1	20	3	2	210
205	Brzoza	<i>Betula</i>	Drzewo	1	30	4	3	210
206	Brzoza	<i>Betula</i>	Drzewo	1	15	5	2	210
207	Brzoza	<i>Betula</i>	Drzewo	1	45	6	3	96
208	Brzoza	<i>Betula</i>	Drzewo	2	50	6	3	96
209	Brzoza	<i>Betula</i>	Drzewo	1	30	4	2	96
210	Brzoza	<i>Betula</i>	Drzewo	1	20	3	2	96
211	Brzoza	<i>Betula</i>	Drzewo	1	40	5	3	96
212	Brzoza	<i>Betula</i>	Drzewo	1	20	4	2	96
213	Brzoza	<i>Betula</i>	Drzewo	1	65	7	6	95
214	Topola	<i>Populus</i>	Drzewo	1	45	6	5	97
215	Brzoza	<i>Betula</i>	Drzewo	3	10	4	1,5	97
216	Topola	<i>Populus</i>	Drzewo	2	20	7	4	97
217	Topola	<i>Populus</i>	Drzewo	2	30	7	5	97
218	Brzoza	<i>Betula</i>	Drzewo	1	50	6	5	92
219	Brzoza	<i>Betula</i>	Drzewo	2	20	5	2	92
220	Brzoza	<i>Betula</i>	Drzewo	1	35	6	3	92
221	Brzoza	<i>Betula</i>	Drzewo	1	25	5	2	92
222	Brzoza	<i>Betula</i>	Drzewo	1	35	7	3	92
223	Brzoza	<i>Betula</i>	Drzewo	1	45	8	4	92
224	Brzoza	<i>Betula</i>	Drzewo	4	35	7	3	92
225	Topola	<i>Populus</i>	Drzewo	1	104	10	10	92
226	Olsza	<i>Alnus</i>	Drzewo	2	56	8	3	92
227	Brzoza	<i>Betula</i>	Drzewo	1	67	9	4	92
228	Brzoza	<i>Betula</i>	Drzewo	1	72	10	4	92
229	Brzoza	<i>Betula</i>	Drzewo	1	142	16	10	96
230	Olsza	<i>Alnus</i>	Drzewo	2	78	13	10	96
231	Jarząb pospolity	<i>Sorbus aucuparia</i>	Drzewo	1	75	8	4	96
232	Topola	<i>Populus</i>	Drzewo	1	85	12	7	96
233	Topola	<i>Populus</i>	Drzewo	1	33	12	8	96
234	Brzoza	<i>Betula</i>	Drzewo	1	34	8	3	96
235	Topola	<i>Populus</i>	Drzewo	1	97	11	10	96
236	Topola	<i>Populus</i>	Drzewo	1	68	10	4	96
237	Brzoza	<i>Betula</i>	Drzewo	1	70	10	7	96
238	Topola	<i>Populus</i>	Drzewo	1	43	11	5	411
239	Brzoza	<i>Betula</i>	Drzewo	2	55	11	8	411
240	Brzoza	<i>Betula</i>	Drzewo	2	82	10	5	368
241	Brzoza	<i>Betula</i>	Drzewo	2	32	10	2	406
242	Brzoza	<i>Betula</i>	Drzewo	1	50	9	4	369
243	Brzoza	<i>Betula</i>	Drzewo	1	50	9	6	369
244	Brzoza	<i>Betula</i>	Drzewo	1	50	9	6	369
245	Dąb bezszypułkowy	<i>Quercus petraea</i>	Drzewo	1	30	7	6	369
246	Sosna	<i>Pinus</i>	Drzewo	1	30	5	4	399
247	Sosna	<i>Pinus</i>	Drzewo	1	20	5	4	399
248	Sosna	<i>Pinus</i>	Drzewo	1	20	3	2	399

73

Wale Ciampida i gm. Martyna

Brady i gm. Martyna

Nr na mapie	Nazwa polska gatunku	Nazwa łacińska gatunku	Typ morfologiczny	Ilość	Obwód na wysokości 130cm [cm]	Wysokość [m]	Rozpiętość korony [m]	Nr działki na której zlokalizowane jest drzewo
249	Sosna	<i>Pinus</i>	Drzewo	1	30	3	2	399
250	Sosna	<i>Pinus</i>	Drzewo	1	30	3	2	399
251	Sosna	<i>Pinus</i>	Drzewo	2	20	6	4	399
252	Sosna	<i>Pinus</i>	Drzewo	2	40	5	3	391
253	Brzoza	<i>Betula</i>	Drzewo	6	30	8	4	391
254	Topola	<i>Populus</i>	Drzewo	1	45	8	6	391
255	Brzoza	<i>Betula</i>	Drzewo	4	30	8	4	391
256	Brzoza	<i>Betula</i>	Drzewo	1	10	2	2	369
257	Brzoza	<i>Betula</i>	Drzewo	3	35	7	3	369
258	Brzoza	<i>Betula</i>	Drzewo	1	35	7	3	369
259	Brzoza	<i>Betula</i>	Drzewo	2	40	8	4	369
260	Brzoza	<i>Betula</i>	Drzewo	1	45	8	4	369
261	Brzoza	<i>Betula</i>	Drzewo	25	20	7	4	369
262	Topola	<i>Populus</i>	Drzewo	1	70	9	4	369
263	Olsza	<i>Alnus</i>	Drzewo	1	40	6	6	369
264	Topola	<i>Populus</i>	Drzewo	1	30	7	4	369
265	Topola	<i>Populus</i>	Drzewo	2	20	7	4	369
266	Topola	<i>Populus</i>	Drzewo	1	54	8	6	369
267	Olsza	<i>Alnus</i>	Drzewo	1	65	8	8	383
268	Topola	<i>Populus</i>	Drzewo	1	40	8	5	383
269	Topola	<i>Populus</i>	Drzewo	1	40	8	4	383
269	Topola	<i>Populus</i>	Drzewo	2	32	8	5	383
270	Topola	<i>Populus</i>	Drzewo	2	40	8	5	383
271	Topola	<i>Populus</i>	Drzewo	1	30	7	4	383
272	Topola	<i>Populus</i>	Drzewo	2	25	7	2	383
273	Topola	<i>Populus</i>	Drzewo	3	30	7	4	383
274	Topola	<i>Populus</i>	Drzewo	3	45	8	5	383
275	Topola	<i>Populus</i>	Drzewo	3	30	7	4	383
276	Olsza	<i>Alnus</i>	Drzewo	1	90	11	9	213
277	Dąb bezszypułkowy	<i>Quercus petraea</i>	Drzewo	1	62	8	8	212
278	Dąb bezszypułkowy	<i>Quercus petraea</i>	Drzewo	4	20	6	8	207
279	Dąb bezszypułkowy	<i>Quercus petraea</i>	Drzewo	1	40	7	6	207
280	Dąb bezszypułkowy	<i>Quercus petraea</i>	Drzewo	2	20	7	6	207
281	Dąb bezszypułkowy	<i>Quercus petraea</i>	Drzewo	3	35	8	7	207
282	Topola	<i>Populus</i>	Drzewo	1	45	8	6	207
283	Topola	<i>Populus</i>	Drzewo	1	65	9	7	207
284	Topola	<i>Populus</i>	Drzewo	1	20	7	6	207
285	Topola	<i>Populus</i>	Drzewo	1	10	3	2	207
286	Topola	<i>Populus</i>	Drzewo	2	15	3	2	207
287	Sosna	<i>Pinus</i>	Drzewo	1	40	5	6	375
288	Dąb bezszypułkowy	<i>Quercus petraea</i>	Drzewo	1	45	8	6	211
289	Sosna	<i>Pinus</i>	Drzewo	1	53	6	2	211
290	Sosna	<i>Pinus</i>	Drzewo	1	160	13	8	211
291	Dąb bezszypułkowy	<i>Quercus petraea</i>	Drzewo	1	80	13	12	208
292	Dąb bezszypułkowy	<i>Quercus petraea</i>	Drzewo	1	30	6	2	208
293	Dąb bezszypułkowy	<i>Quercus petraea</i>	Drzewo	1	45	8	6	208
294	Dąb bezszypułkowy	<i>Quercus petraea</i>	Drzewo	1	30	6	6	208
295	Sosna	<i>Pinus</i>	Drzewo	1	120	11	7	208
296	Sosna	<i>Pinus</i>	Drzewo	1	100	10	6	204
297	Sosna	<i>Pinus</i>	Drzewo	1	30	6	5	204
298	Sosna	<i>Pinus</i>	Drzewo	2	15	6	1,5	204
299	Sosna	<i>Pinus</i>	Drzewo	5	15	2,5	1,5	207
300	Sosna	<i>Pinus</i>	Drzewo	1	20	4	1,5	207
301	Sosna	<i>Pinus</i>	Drzewo	1	35	7,5	6	207
302	Brzoza	<i>Betula</i>	Drzewo	1	15	5	2	373
303	Topola	<i>Populus</i>	Drzewo	1	20	6	1,5	373
304	Sosna	<i>Pinus</i>	Drzewo	1	30	4	3	373
304	Sosna	<i>Pinus</i>	Drzewo	2	45	7	6	207
305	Drzewo owocowe	-	Drzewo	2	20	4	2	207
306	Drzewo owocowe	-	Drzewo	2	20	4	2	207
307	Drzewo owocowe	-	Drzewo	4	30	7	4	371





Wykonawca: **MBO PROJE**

Temat: *Przebudowa drogi powiatowej*

Część: **MATERIAŁY DO WYCENY**

Tytuł rys.: **PLAN SYTUACYJNY**

Inwestor: Powiatowy Zarząd
ul. Graniczna 24
26-600 Radom

Funkcja: Imię, Nazwisko:

Branża: **ZIELEŃ**

Opracował: *mgr inż. Dariusz...*



Wykonawca: **MBD PROJEKT** | Konsorcjum firm:
 Marcin Zieliński | Dariusz Augustyn
 ul. Lwowska 55/2 | ul. Brzozowa 5
 34-100 Wadowice | 34-400 Nowy Targ

Temat:
 Przebudowa drogi powiatowej Nr 3515W Jedlińsk - Bartodzieje - Lukawa - Głowaczów
 gm. Jastrzębia i Jedlińsk

Część:	MATERIAŁY DO WYCINKI DRZEW	Nr rys.	2.13
Tytuł rys.:	PLAN SYTUACYJNY - cz. 13	Skala:	1:500
		Data:	grudzień 2012

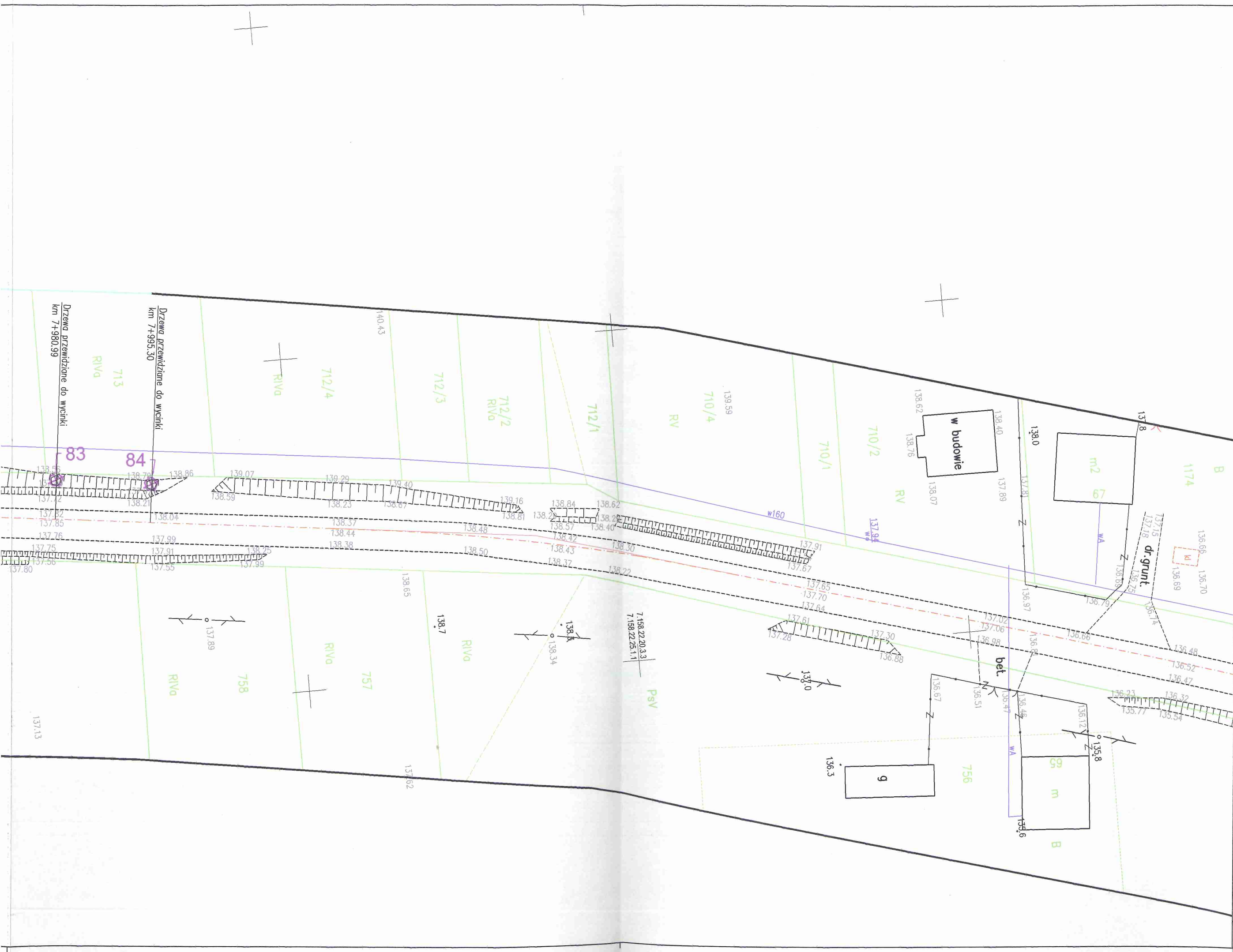
Inwestor:	Powiatowy Zarząd Dróg Publicznych ul. Graniczna 24 26-600 Radom	Lokalizacja:	
		Województwo:	mazowieckie
		Powiat:	radomski
		Miejscowość:	Jastrzębia - Jedlińsk

Funkcja:	Imię, Nazwisko:	Podpis:
----------	-----------------	---------

Branża: ZIELEŃ

Opracował:	mgr inż. Dariusz Augustyn
------------	---------------------------





Wykonawca: **MBD PRO**

Temat: *Przebudowa drogi pow*

Część: **MATERIAŁY DO**

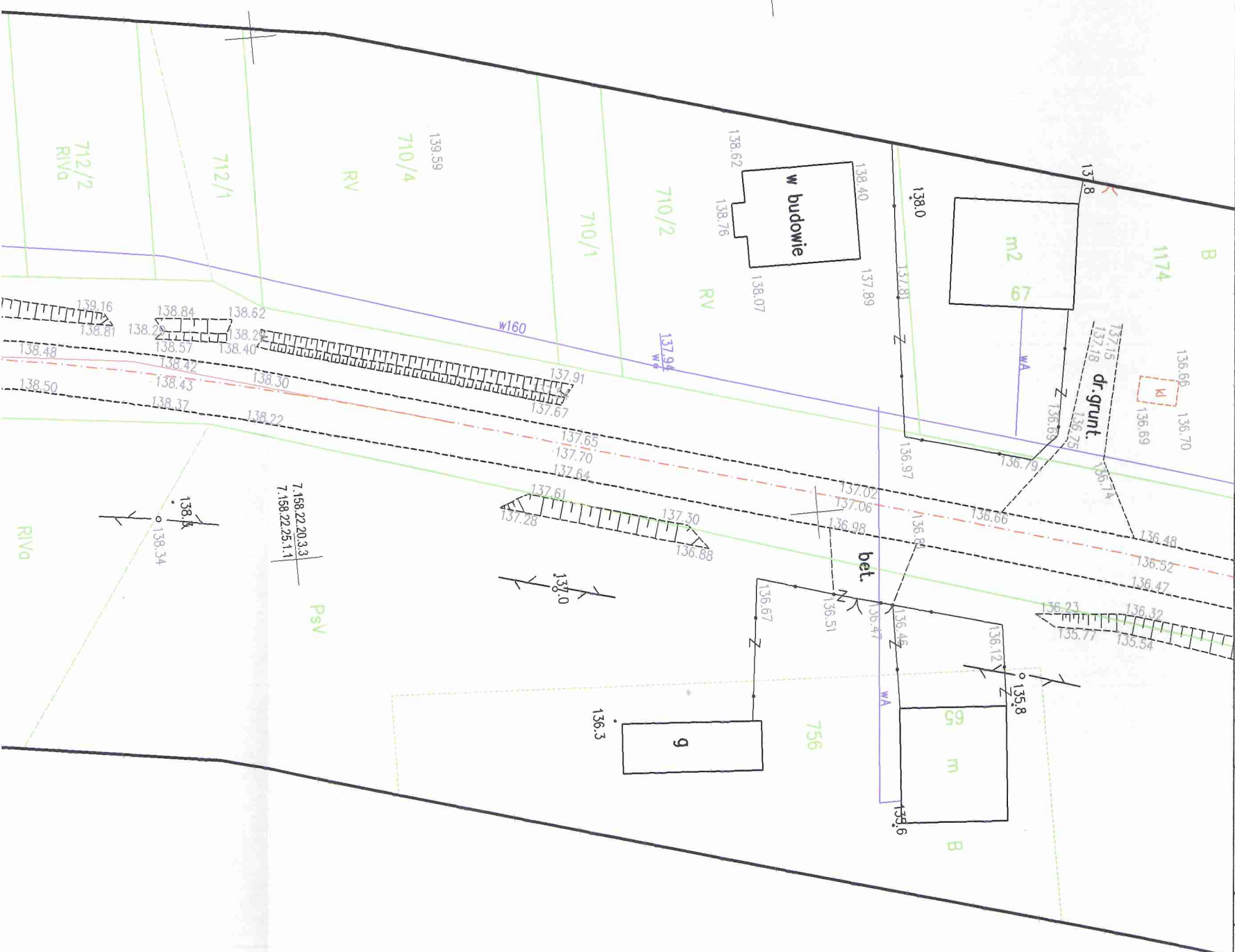
Tytuł rys.: **PLAN SYTUACYJNY**

Inwestor: Powiatowy Zarząd
ul. Graniczna 2
26-600 Radom

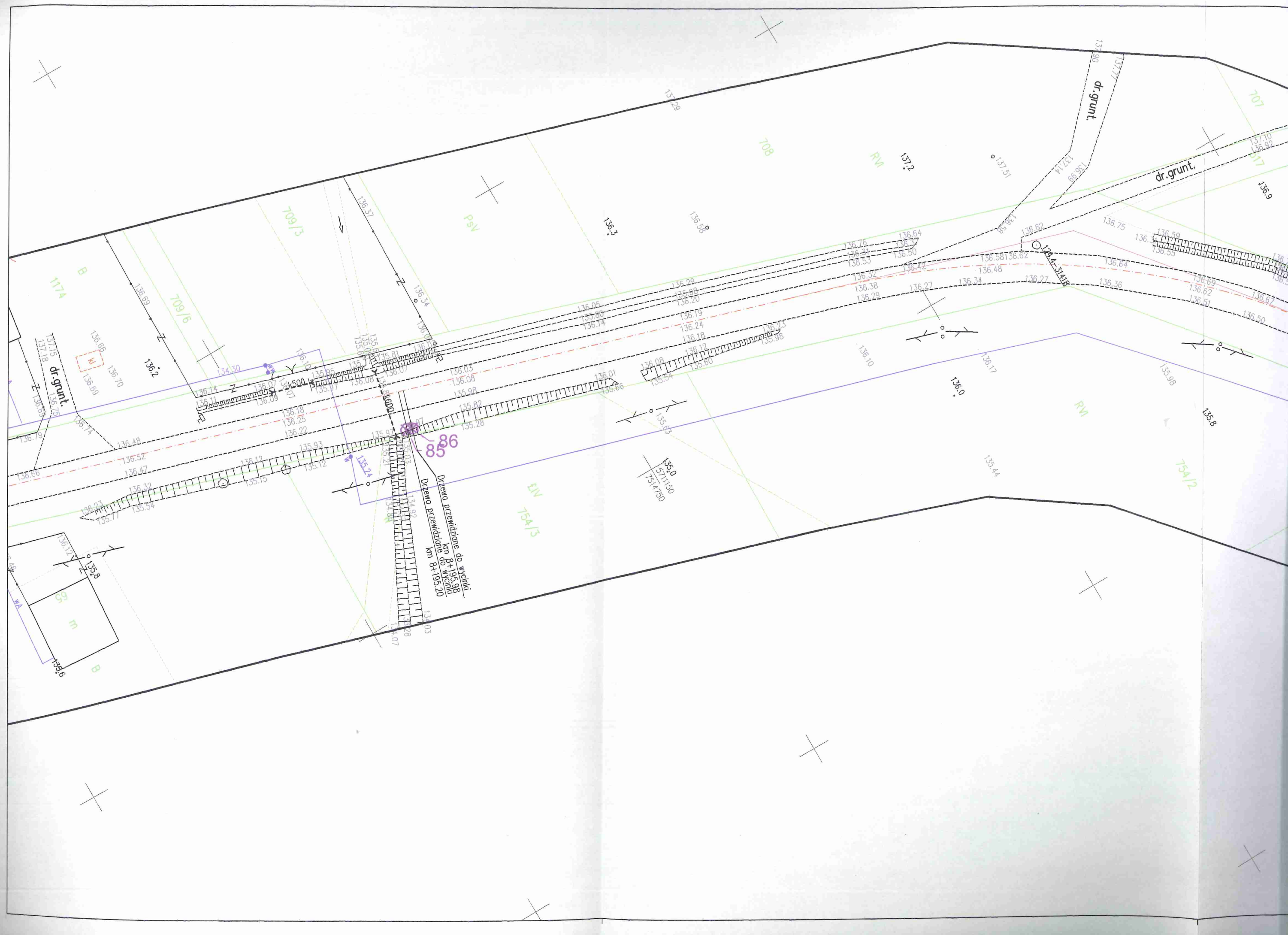
Funkcja: Imię, Nazwisko:

Branża: **ZIELEŃ**

Opracował: *mgr inż. Dar*



Wykonawca: MBD PROJEKT		Konsorcjum firm: Marcin Zieliński ul. Lwowska 55/2 34-100 Wadowice		Dariusz Augustyn ul. Brzozowa 5 34-400 Nowy Targ	
Temat: Przebudowa drogi powiatowej Nr 3515W Jedlińsk – Bartodzieje – Lukawa – Głowaczów gm. Jastrzębia i Jedlińsk					
Część: MATERIAŁY DO WYCINKI DRZEW				Nr rys. 2.14	
Tytuł rys.: PLAN SYTUACYJNY – cz. 14				Skala: 1:500	
Inwestor: Powiatowy Zarząd Dróg Publicznych ul. Graniczna 24 26-600 Radom				Data: grudzień 2012	
Lokalizacja:				Województwo: mazowieckie	
				Powiat: radomski	
				Miejscowość: Jastrzębia – Jedlińsk	
Funkcja:	Imię, Nazwisko:			Podpis:	
Branża:	ZIELEŃ				
Opracował:	mgr inż. Dariusz Augustyn				



dr. grunt.

dr. grunt.

PsV

RW

RW

BN

1174

709/3

709/6

dr. grunt.

136.69
136.70
136.68
136.69

136.2

134.30

136.12

136.07

136.09

136.11

136.08

135.95

135.81

135.87

136.03

136.06

135.98

135.82

135.28

136.01

135.86

136.08

135.54

136.23

135.98

136.12

135.60

136.29

136.20

136.19

136.24

136.18

136.32

136.38

136.29

136.27

136.34

136.27

136.48

136.58

136.62

136.64

136.36

136.69

136.62

136.51

136.48

136.52

136.47

136.32

135.77

135.54

136.12

135.15

135.93

135.12

135.92

135.21

134.89

134.92

134.97

134.07

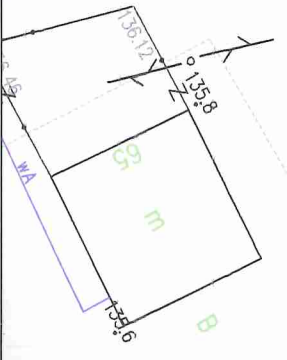
134.03

134.28

134.07

856

Drzewo przewidziane do wycinki
km 8+195.98
Drzewo przewidziane do wycinki
km 8+195.20



134.03

134.28

134.07

135.0
1511150
1514750

136.0

136.17

135.44

135.98

135.8

754/2

707

137.15

136.82

137.17

136.9

136.7

136.50

136.67

136.50

136.69

136.62

136.51

136.67

136.50

136.67

136.50

136.67

136.50

136.67

136.50

136.67

136.50

136.67

136.50

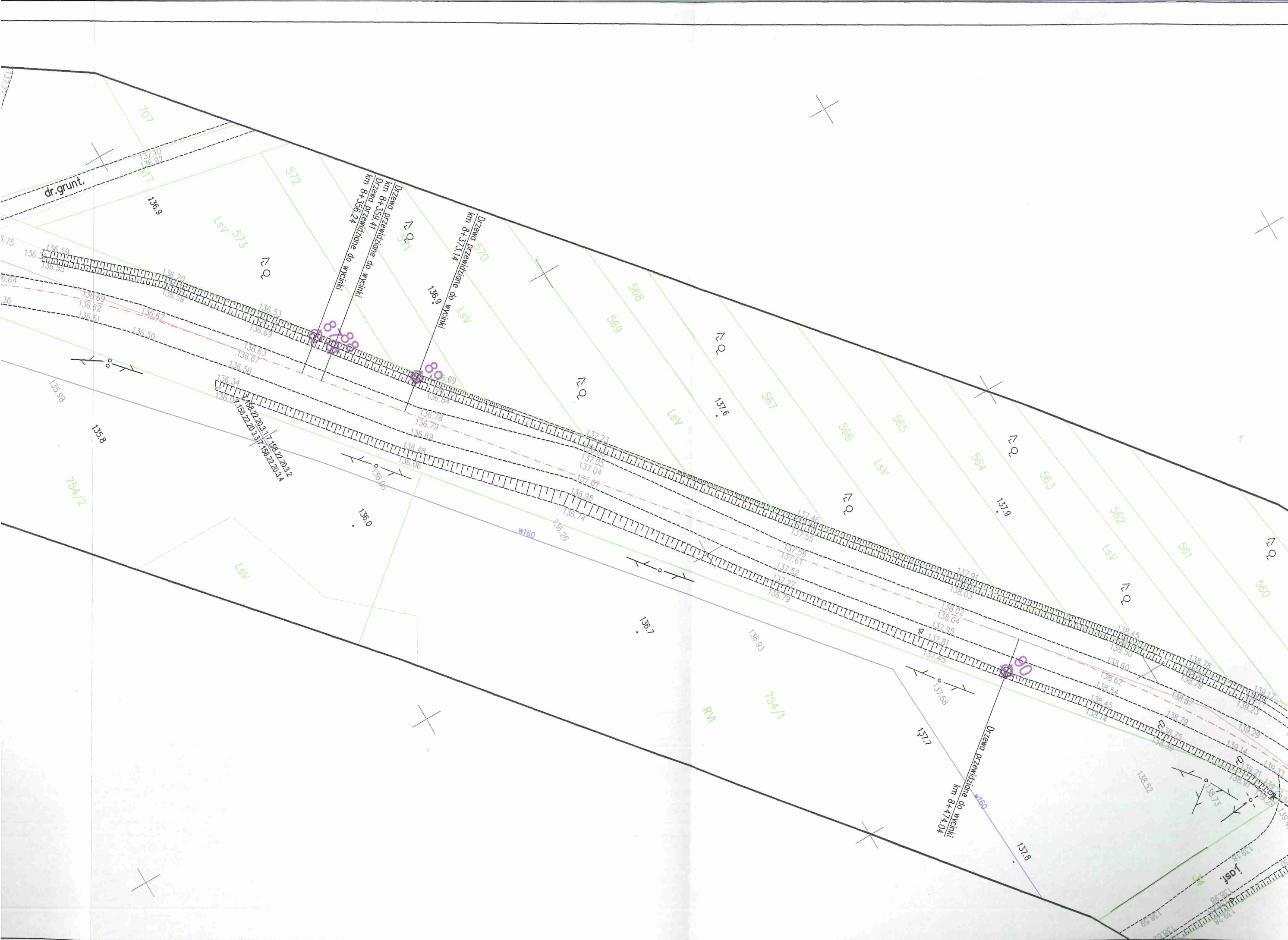
136.67

136.50

136.67

136.50

136.67



Wykonawca: **M F**

Temat: **Przebud**

Część: **MATE**

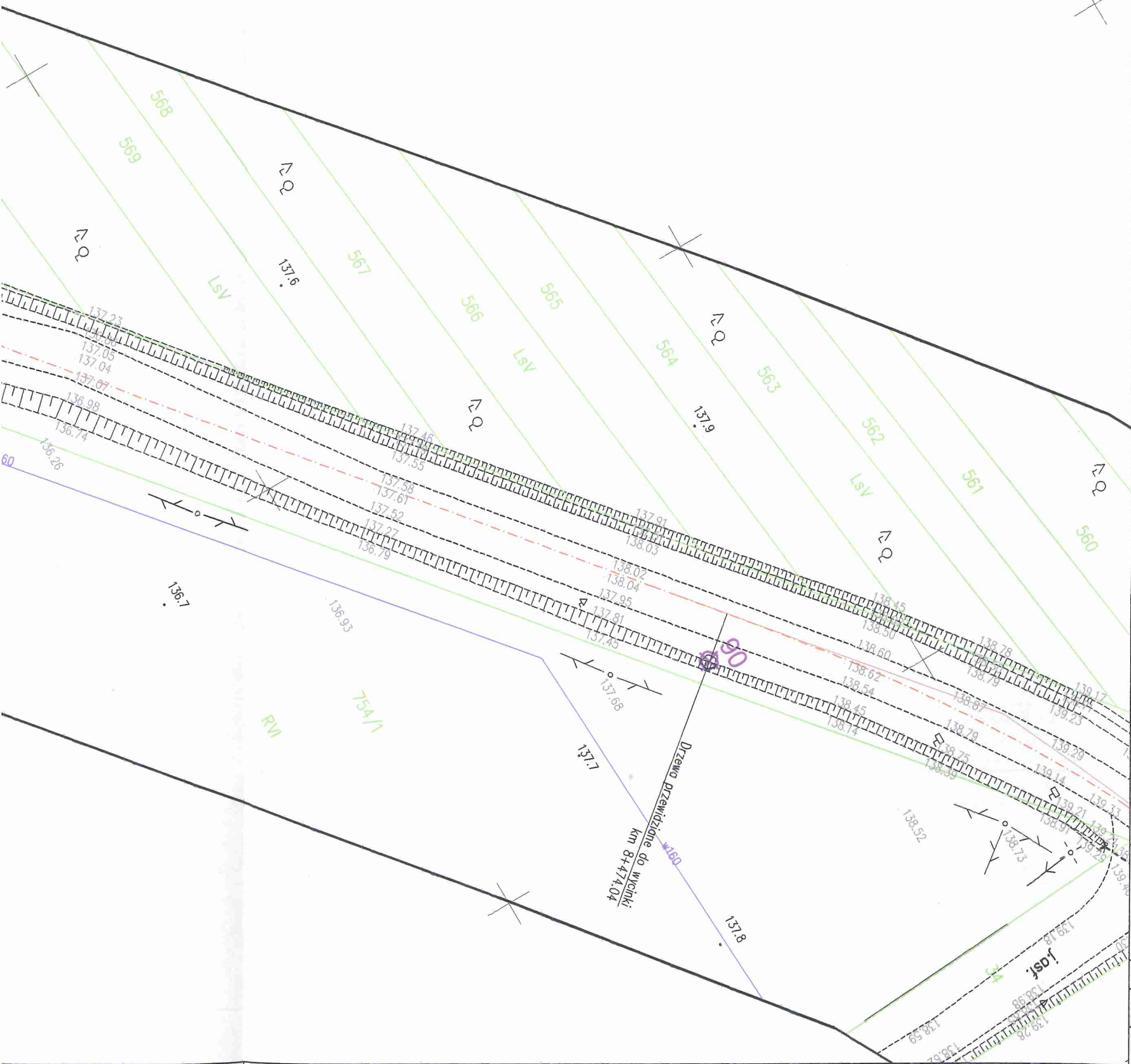
Tytuł rys.: **PLAN**

Inwestor:

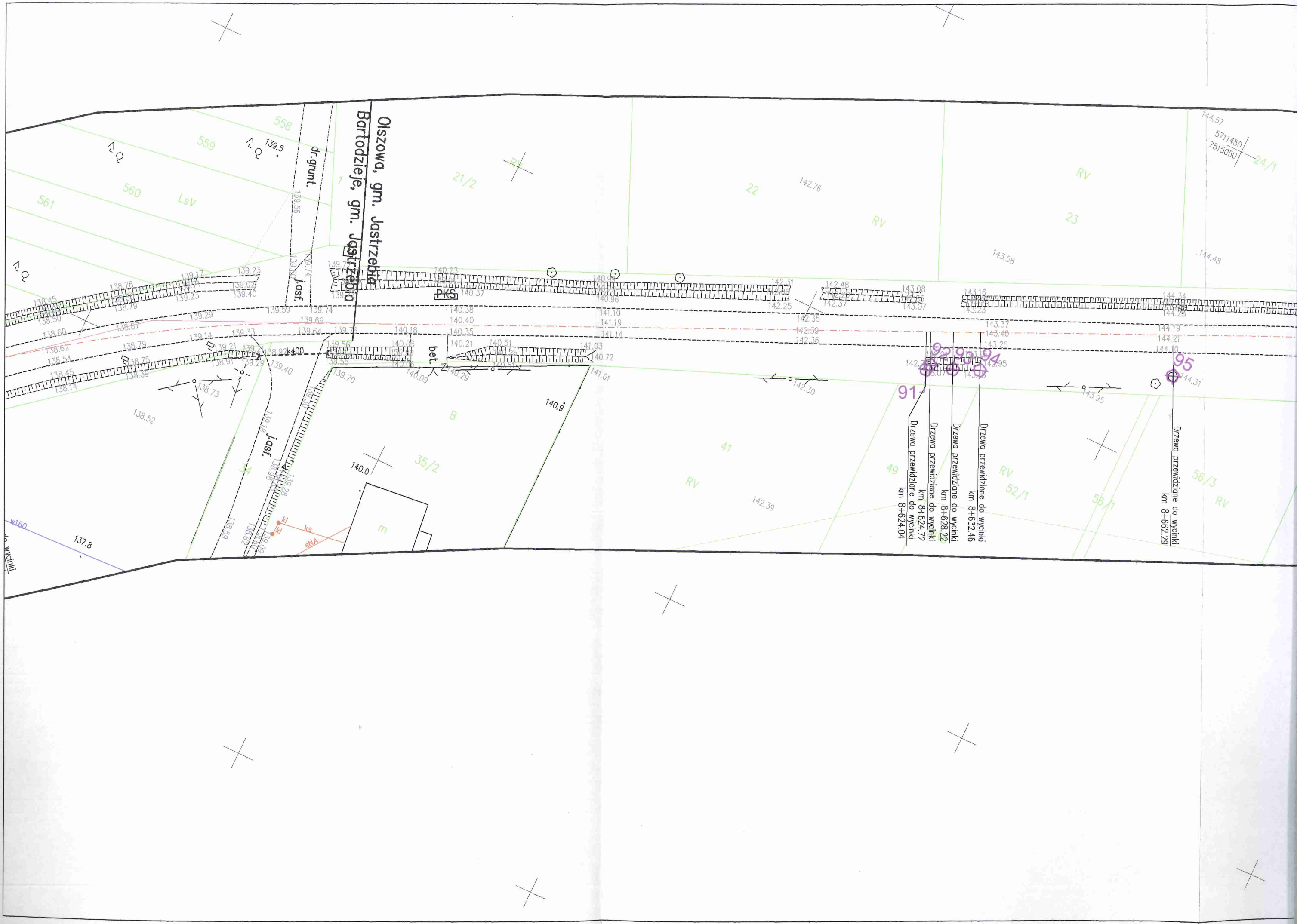
Funkcja:

Branża: **ZIEL**

Opracował:



Wykonawca: MBD PROJEKT		Konsorcjum firm: Marcin Zieliński ul. Lwowska 55/2 34-100 Wadowice Dariusz Augustyn ul. Brzozowa 5 34-400 Nowy Targ	
Temat: Przebudowa drogi powiatowej Nr 3515W Jedlińsk – Bartodzieje – Lukawa – Głowaczów gm. Jastrzębia i Jedlińsk			
Część: MATERIAŁY DO WYCINKI DRZEW		Nr rys. 2.15	
Tytuł rys.: PLAN SYTUACYJNY – cz. 15		Skala: 1:500	
Inwestor: Powiatowy Zarząd Dróg Publicznych ul. Graniczna 24 26-600 Radom		Data: grudzień 2012	
		Lokalizacja:	
		Województwo:	mazowieckie
		Powiat:	radomski
		Miejscowość:	Jastrzębia – Jedlińsk
Funkcja:	Imię, Nazwisko:	Podpis:	
Branża:	ZIELEŃ		
Opracował:	mgr inż. Dariusz Augustyn		



Olszowa, gm. Jastrzebie
Bartodzieje, gm. Jastrzebie

- 91 Drzewa przewidziane do wycinki
km 8+624,04
- 92 Drzewa przewidziane do wycinki
km 8+628,22
- 93 Drzewa przewidziane do wycinki
km 8+624,72
- 94 Drzewa przewidziane do wycinki
km 8+632,46
- 95 Drzewa przewidziane do wycinki
km 8+622,29

w160
wycinki

5711450
7515050
24/1

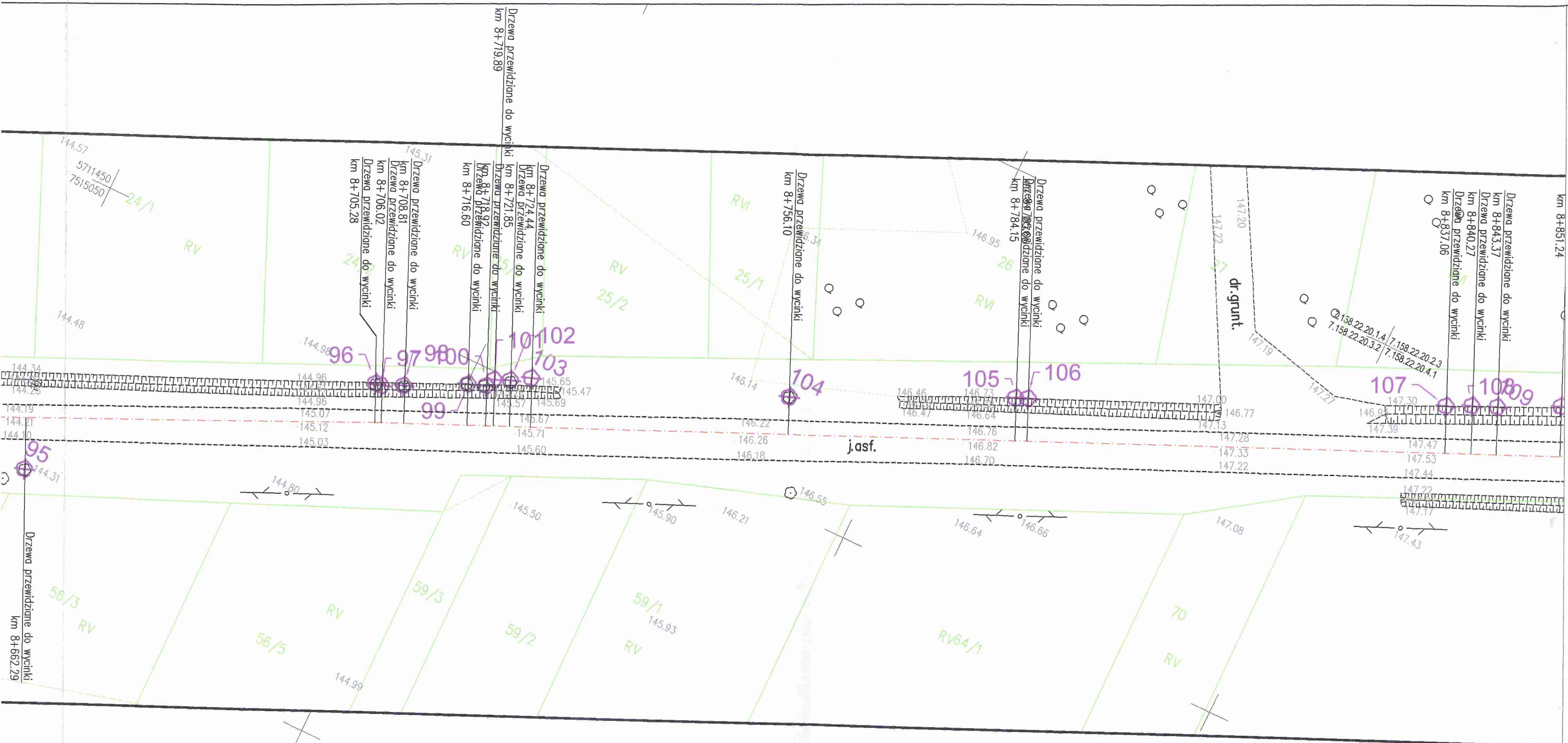
91

92

93

94

95



Wykonawca: **MBO PR.**

Temat: Przebudowa dr

Część: **MATERIAŁY**

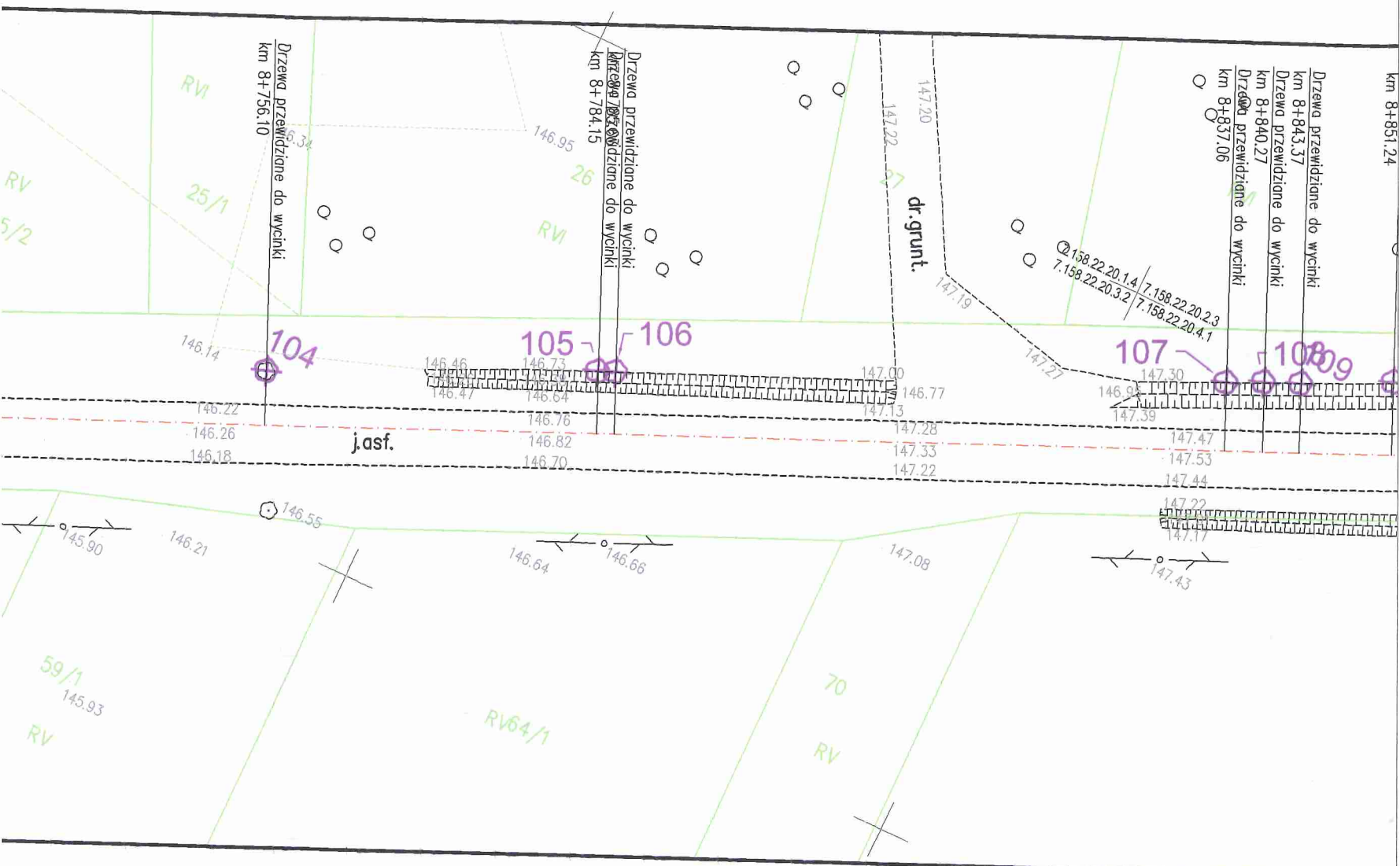
Tytuł rys.: **PLAN SYT**

Inwestor: Powiatow
ul. Gar
26-600

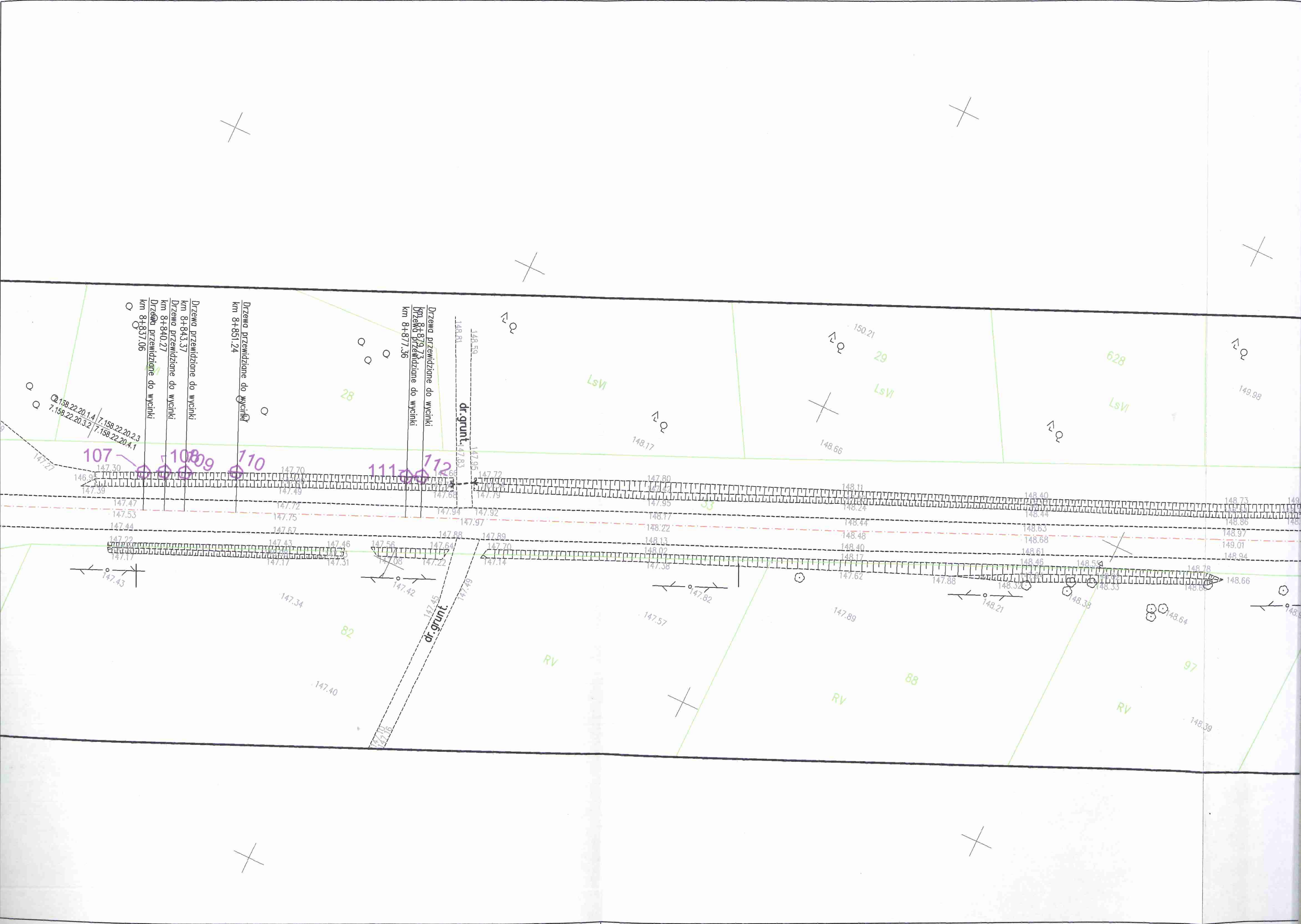
Funkcja: Imię, Naz

Branża: **ZIELEŃ**

Opracował: mgr in



Wykonawca: MBO PROJEKT		Konsorcjum firm:	
Marcin Zieliński ul. Lwowska 55/2 34-100 Wadowice		Dariusz Augustyn ul. Brzozowa 5 34-400 Nowy Targ	
Temat: Przebudowa drogi powiatowej Nr 3515W Jedlińsk – Bartodzieje – Łukawa – Głowaczów gm. Jastrzębia i Jedlińsk			
Część:	MATERIAŁY DO WYCINKI DRZEW	Nr rys.	2.16
Tytuł rys.:	PLAN SYTUACYJNY – cz. 16	Skala:	1:500
		Data:	grudzień 2012
Inwestor: Powiatowy Zarząd Dróg Publicznych ul. Graniczna 24 26-600 Radom	Lokalizacja:		
	Województwo:	mazowieckie	
	Powiat:	radomski	
	Miejscowość:	Jastrzębia – Jedlińsk	
Funkcja:	Imię, Nazwisko:	Podpis:	
Branża:	ZIELEŃ		
Opracował:	mgr inż. Dariusz Augustyn		



158.22.20.1.4
 7.158.22.20.3.2 7.158.22.20.4.1

Drzewa przewidziane do wycinki
 km 8+843.57
 Drzewa przewidziane do wycinki
 km 8+840.27
 Drzewa przewidziane do wycinki
 km 8+837.06

Drzewa przewidziane do wycinki
 km 8+851.24

Drzewa przewidziane do wycinki
 km 8+879.73
 Drzewa przewidziane do wycinki
 km 8+877.36

dr. grunt.
 147.83
 147.85

107

108

110

111

112

dr. grunt.

147.34

147.40

82

RV

RV

88

RV

97

148.39

LsW

LsW

628

LsW

149.98

150.21

29

148.17

148.66

147.30 147.70

146.98

147.47 147.72

147.53 147.75

147.44 147.67

147.22 147.43

147.46 147.64

147.31 147.56

147.08 147.88

147.22 147.89

147.14 147.70

147.89 148.13

147.70 148.02

147.38 148.17

147.62 148.40

147.88 148.48

148.17 148.68

148.32 148.61

148.21 148.46

148.38 148.54

148.33 148.78

148.35 148.64

148.66 149.01

148.64 148.94

148.66 149.97

147.43

147.42

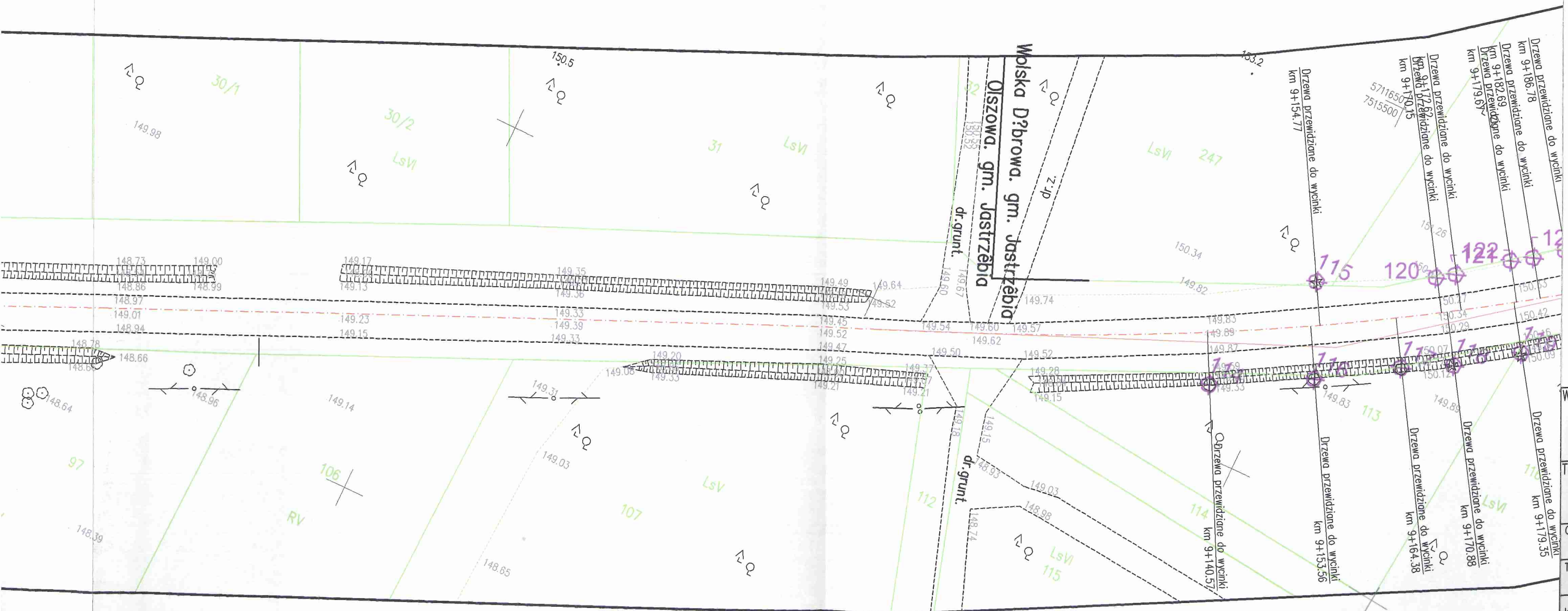
147.82

148.21

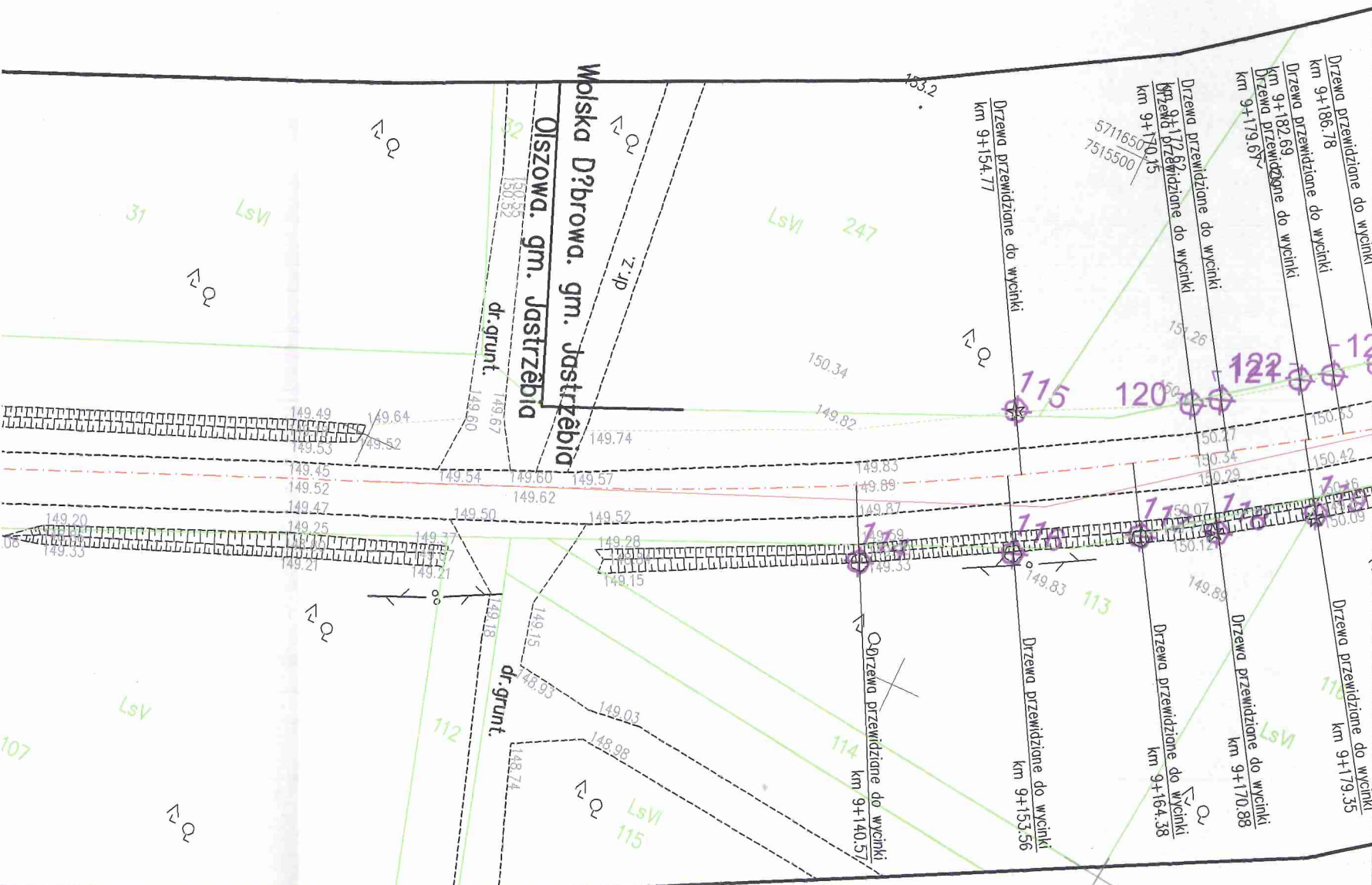
148.38

148.64

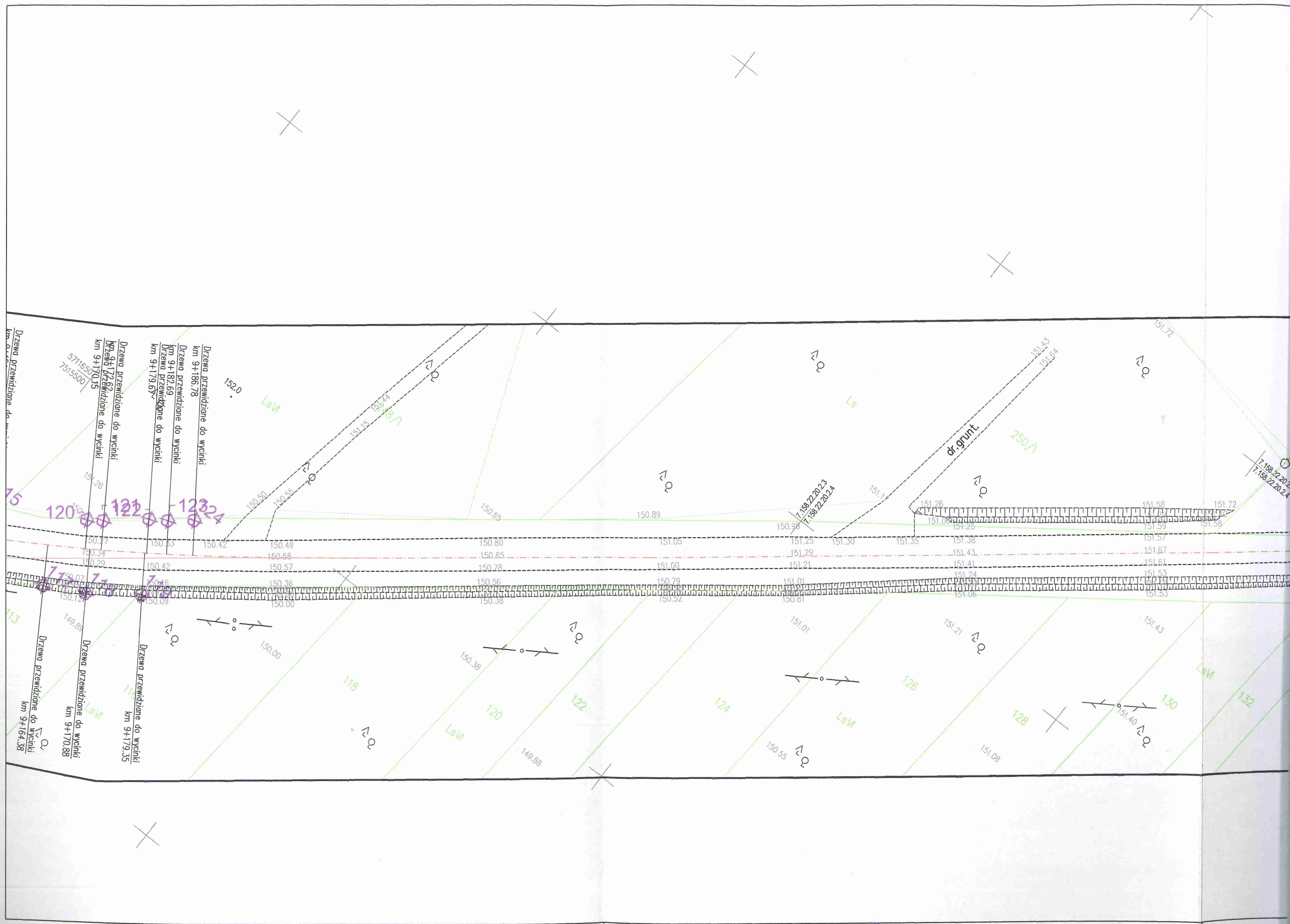
148.66



Wykonawca:	ME PI
Temat:	Przebudowa
Cześć:	MATER
Tytuł rys.:	PLAN
Inwestor:	Pow. ul. 26-
Funkcja:	Imię
Branża:	ZIELEN
Opracował:	mc



Wykonawca: MBD PROJEKT		Konsorcjum firm:	
Marcin Zieliński ul. Lwowska 55/2 34-100 Wadowice		Dariusz Augustyn ul. Brzozowa 5 34-400 Nowy Targ	
Temat: <i>Przebudowa drogi powiatowej Nr 3515W Jedlińsk – Bartodzieje – Łukawa – Głowaczów gm. Jastrzębia i Jedlińsk</i>			
Część:	MATERIAŁY DO WYCINKI DRZEW		Nr rys. 2.17
Tytuł rys.:	PLAN SYTUACYJNY – cz. 17		Skala: 1:500
Investor:	Powiatowy Zarząd Dróg Publicznych ul. Graniczna 24 26-600 Radom		Data: grudzień 2012
Funkcja:		Lokalizacja:	
Imię, Nazwisko:		Województwo:	mazowieckie
Branża: ZIELEŃ		Powiat:	radomski
Opracował: mgr inż. Dariusz Augustyn		Miejscowość:	Jastrzębia – Jedlińsk
		Podpis:	



Drzewa przewidziane do wycinki
km 9+186,78

Drzewa przewidziane do wycinki
km 9+182,69

Drzewa przewidziane do wycinki
km 9+179,67

Drzewa przewidziane do wycinki
km 9+177,62

Drzewa przewidziane do wycinki
km 9+170,15

Drzewa przewidziane do wycinki
km 9+164,38

Drzewa przewidziane do wycinki
km 9+170,88

Drzewa przewidziane do wycinki
km 9+179,35

120 122 124

118

120

122

124

126

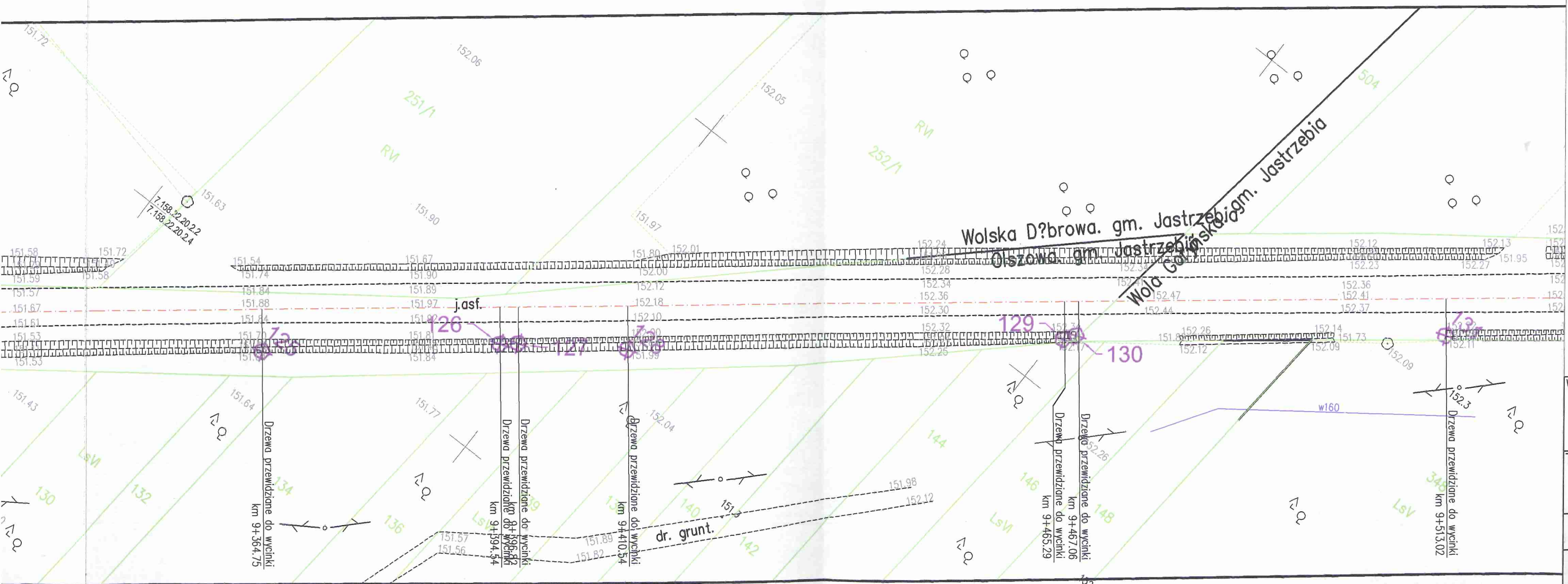
128

130

132

7.158.22.20.2.3
7.158.22.20.2.4

7.158.22.20.2.3
7.158.22.20.2.4



Wykonawca: **ME PR**

Temat: **Przebudowa**

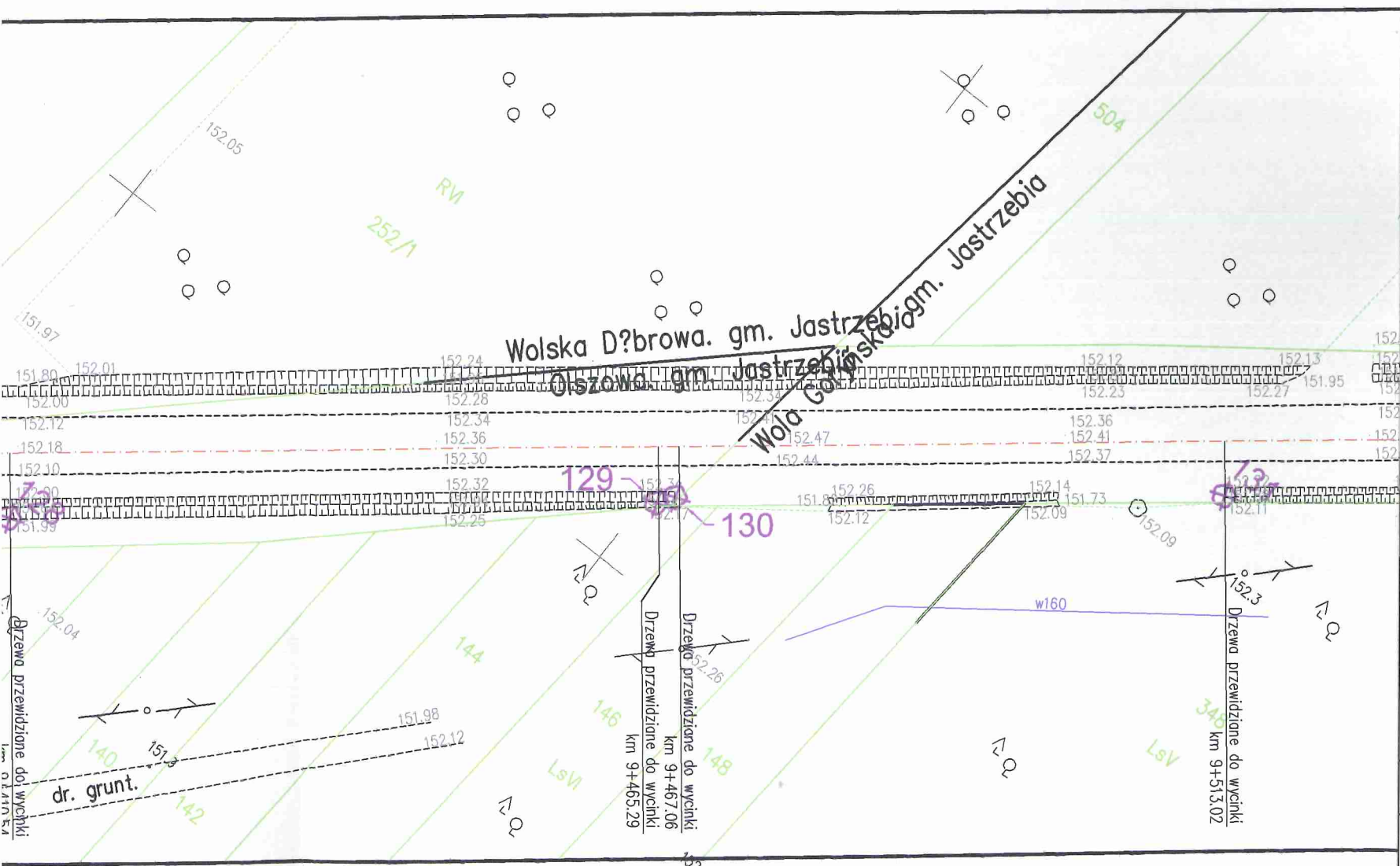
Część: **MATERIAŁ**

Tytuł rys.: **PLAN**

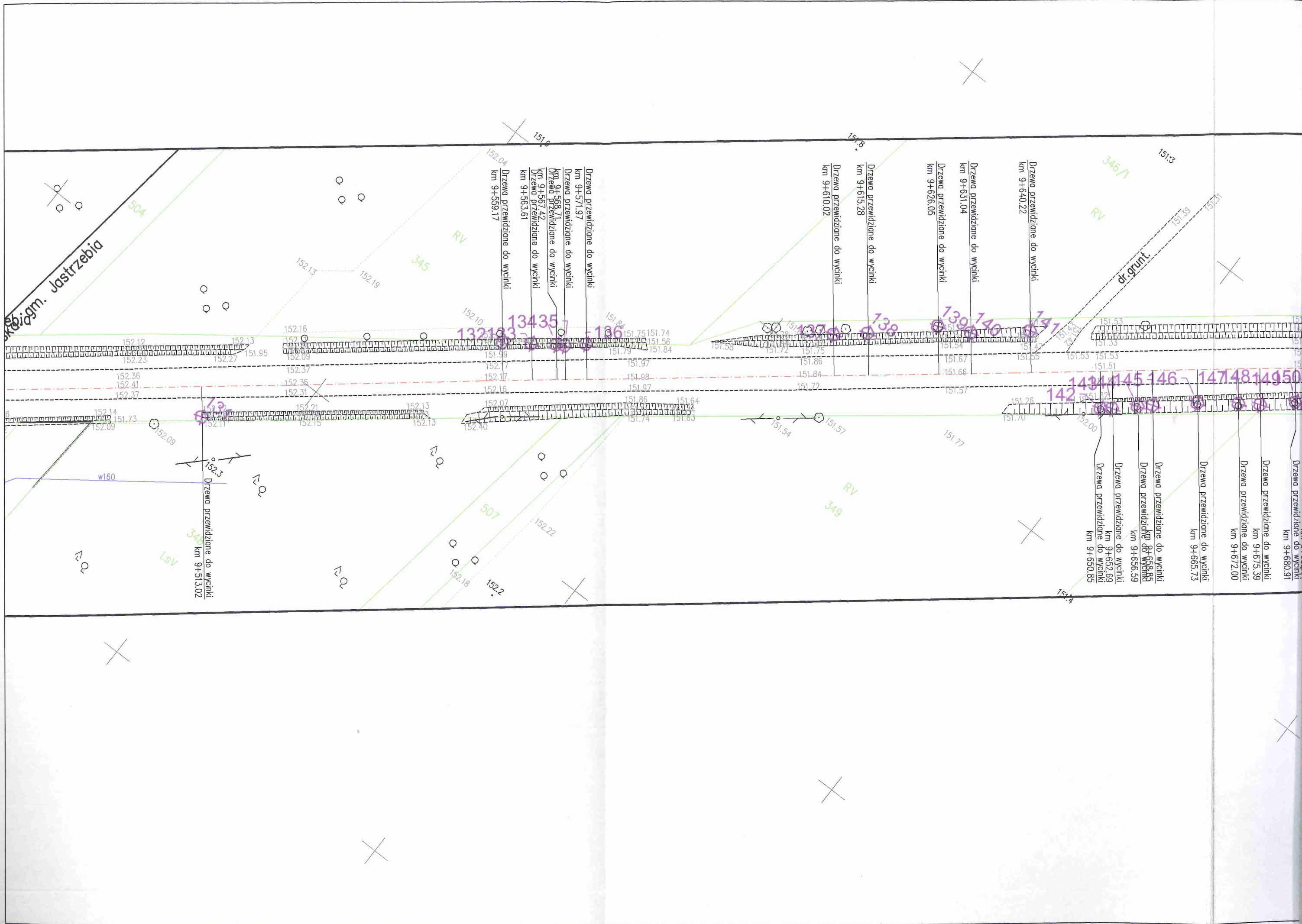
Inwestor: Pow. ul. 26-

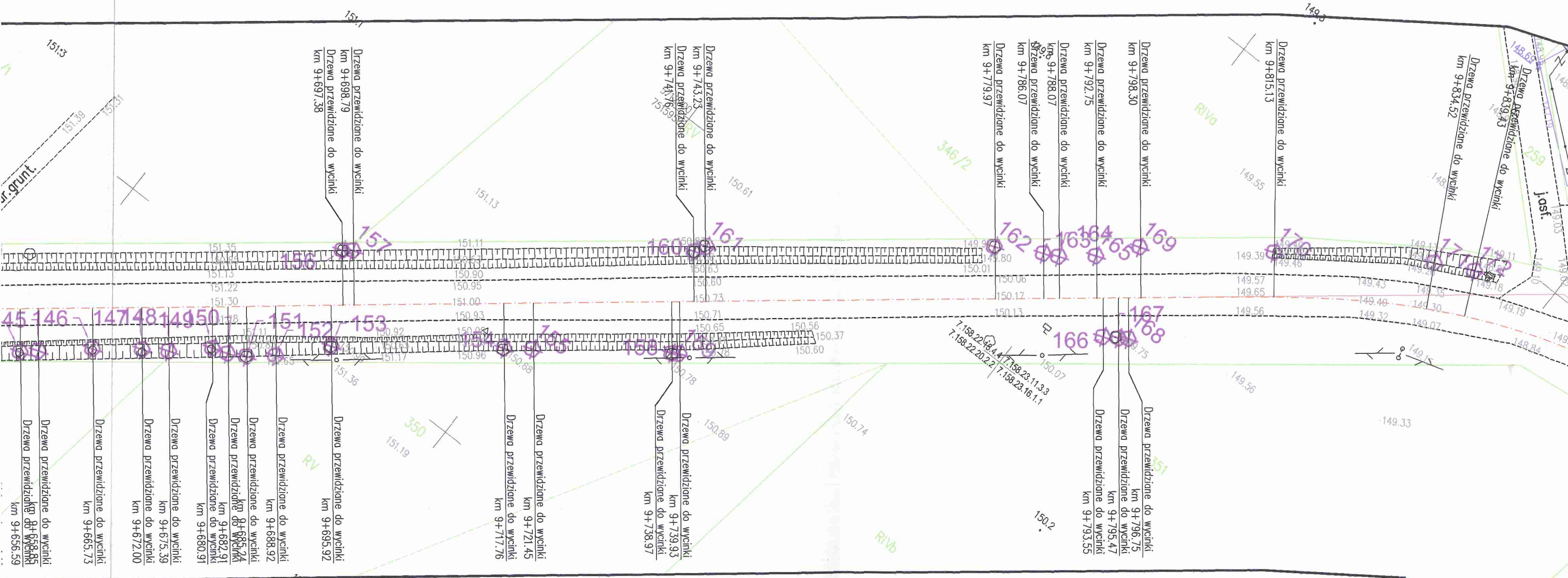
Funkcja: Imię, Branża: **ZIELEŃ**

Opracował: **mg**

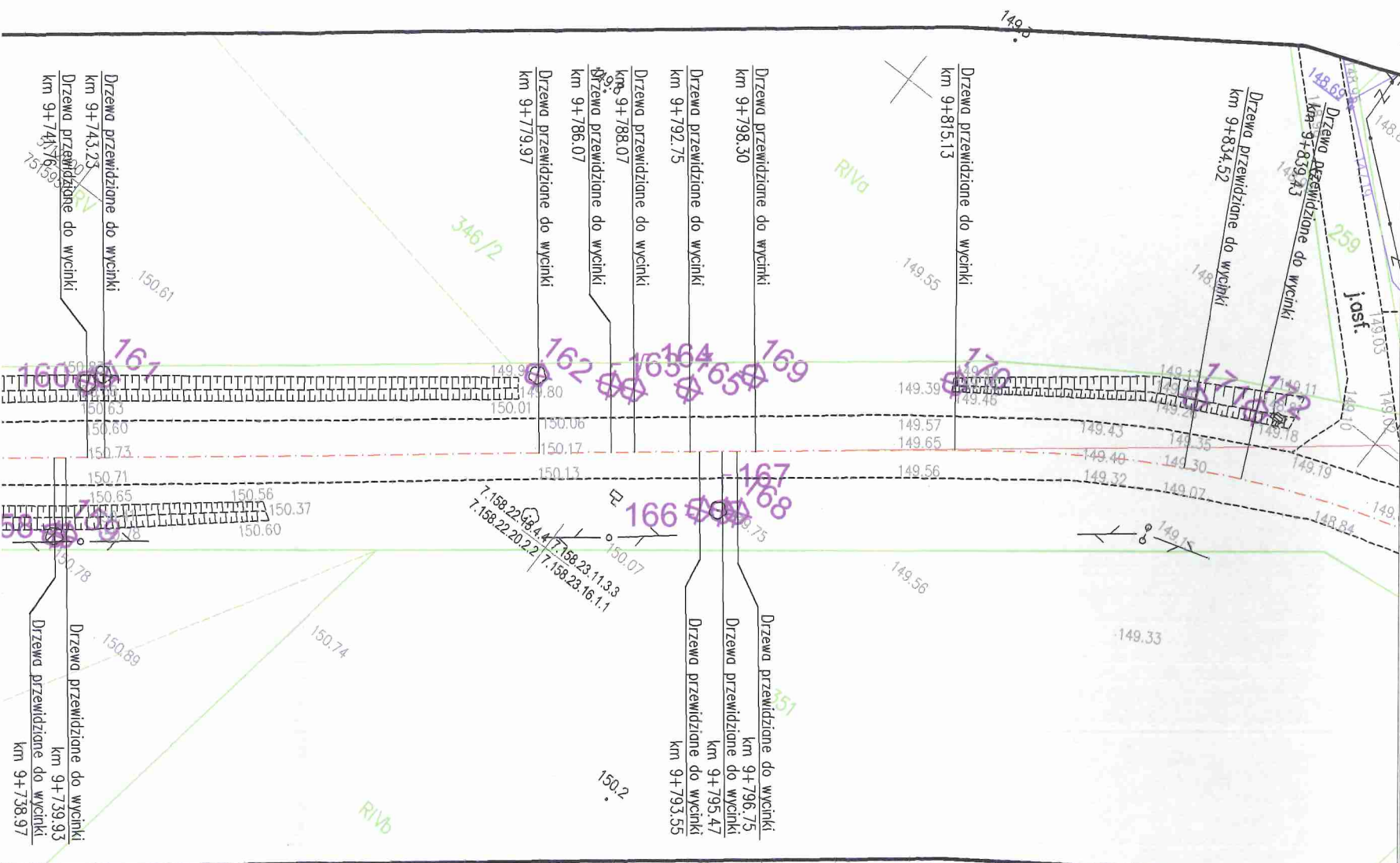


Wykonawca: MBO PROJEKT		Konsorcjum firm: Marcin Zieliński ul. Lwowska 55/2 34-100 Wadowice		Dariusz Augustyn ul. Brzozowa 5 34-400 Nowy Targ	
Temat: Przebudowa drogi powiatowej Nr 3515W Jedlińsk – Bartodzieje – Lukawa – Głowaczów gm. Jastrzębia i Jedlińsk					
Część: MATERIAŁY DO WYCINKI DRZEW				Nr rys. 2.18	
Tytuł rys.: PLAN SYTUACYJNY – cz. 18				Skala: 1:500	
				Data: grudzień 2012	
Inwestor: Powiatowy Zarząd Dróg Publicznych ul. Graniczna 24 26-600 Radom			Lokalizacja: Województwo: mazowieckie Powiat: radomski Miejscowość: Jastrzębia – Jedlińsk		
Funkcja:	Imię, Nazwisko:				Podpis:
Branża:	ZIELEŃ				
Opracował:	mgr inż. Dariusz Augustyn				



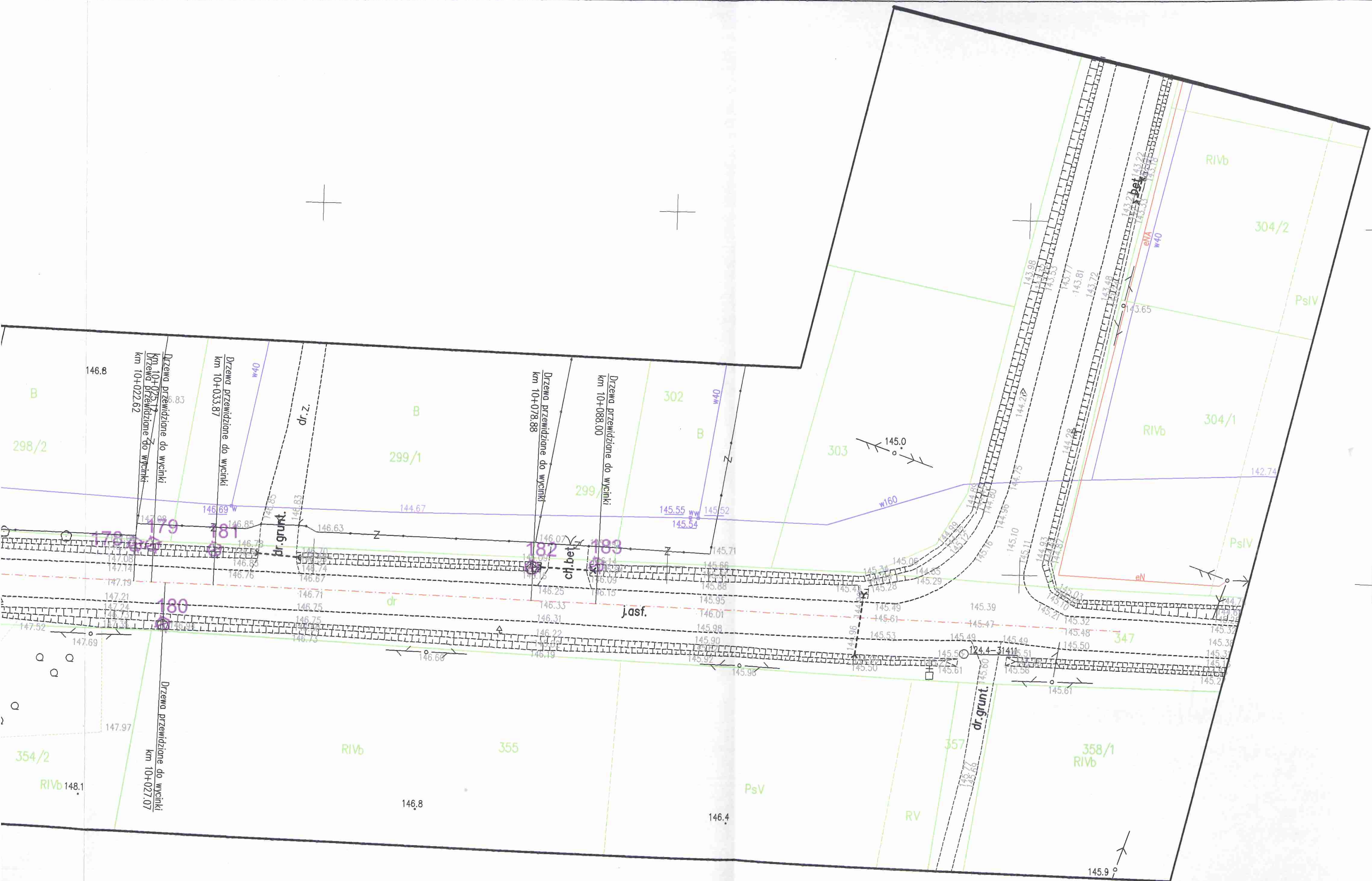


Wykonawca:	M
Temat:	Przebud
Część:	MATE
Tytuł rys.:	PLAN
Investor:	F L 2
Funkcja:	lr
Branża:	ZIELN
Opracował:	r.



Wykonawca: MBO PROJEKT		Konsorcjum firm: Marcin Zieliński ul. Lwowska 55/2 34-100 Wadowice		Dariusz Augustyn ul. Brzozowa 5 34-400 Nowy Targ	
Temat: Przebudowa drogi powiatowej Nr 3515W Jedlińsk – Bartodzieje – Lukawa – Głowaczów gm. Jastrzębia i Jedlińsk					
Część: MATERIAŁY DO WYCINKI DRZEW				Nr rys. 2.19	
Tytuł rys.: PLAN SYTUACYJNY – cz. 19				Skala: 1:500	
				Data: grudzień 2012	
Inwestor: Powiatowy Zarząd Dróg Publicznych ul. Graniczna 24 26-600 Radom			Lokalizacja: Województwo: mazowieckie Powiat: radomski Miejscowość: Jastrzębia – Jedlińsk		
Funkcja:	Imię, Nazwisko:				Podpis:
Branża:	ZIELEŃ				
Opracował:	mgr inż. Dariusz Augustyn				





Drzewa przewidziane do wycinki
km 10+025.12
Drzewa przewidziane do wycinki
km 10+022.62

Drzewa przewidziane do wycinki
km 10+033.87

Drzewa przewidziane do wycinki
km 10+078.88

Drzewa przewidziane do wycinki
km 10+088.00

Drzewa przewidziane do wycinki
km 10+027.07

Wykonawca: **ME**
PI

Temat: *Przebudowa*

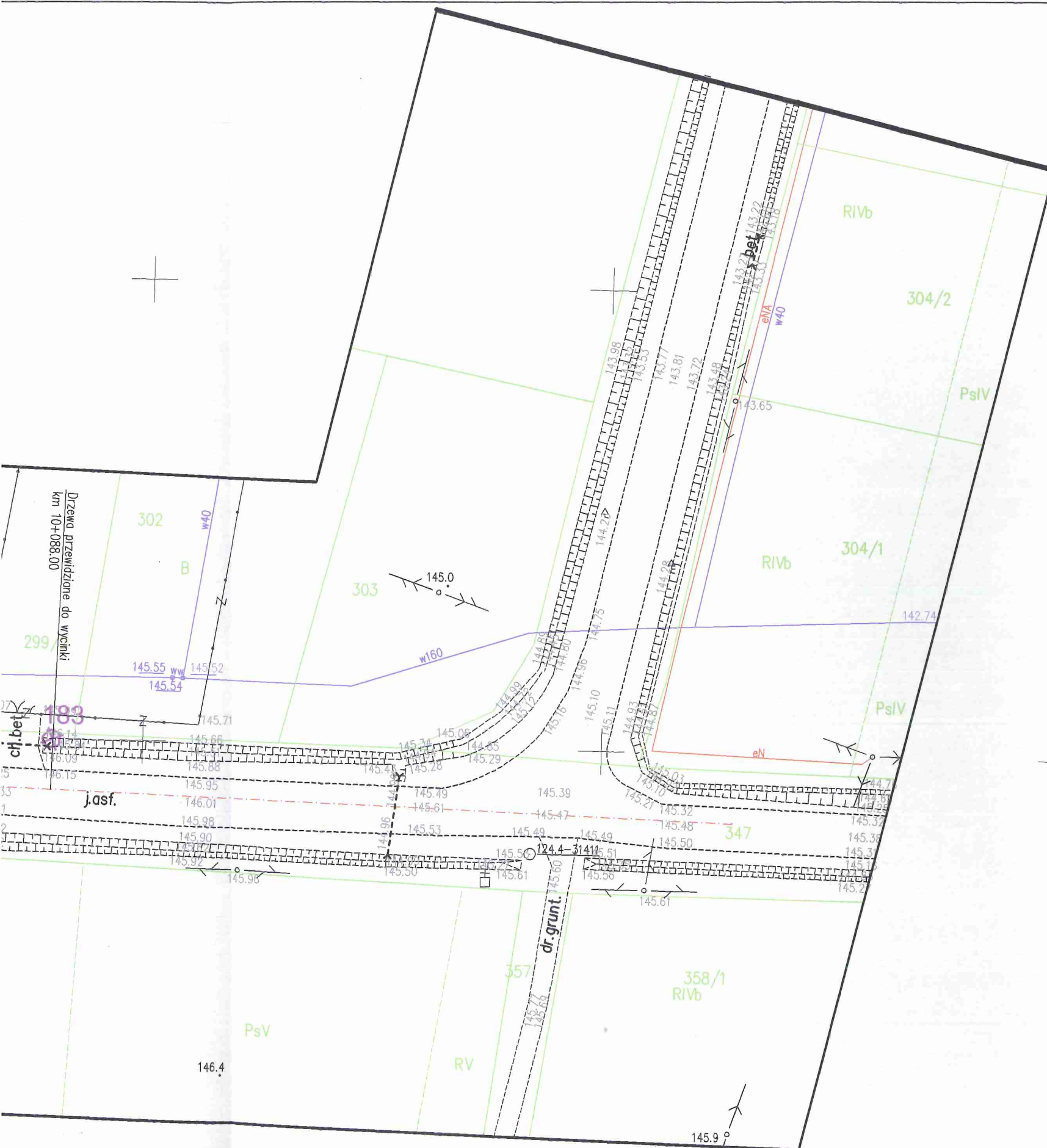
Część: **MATER**


Tytuł rys.: **PLAN**

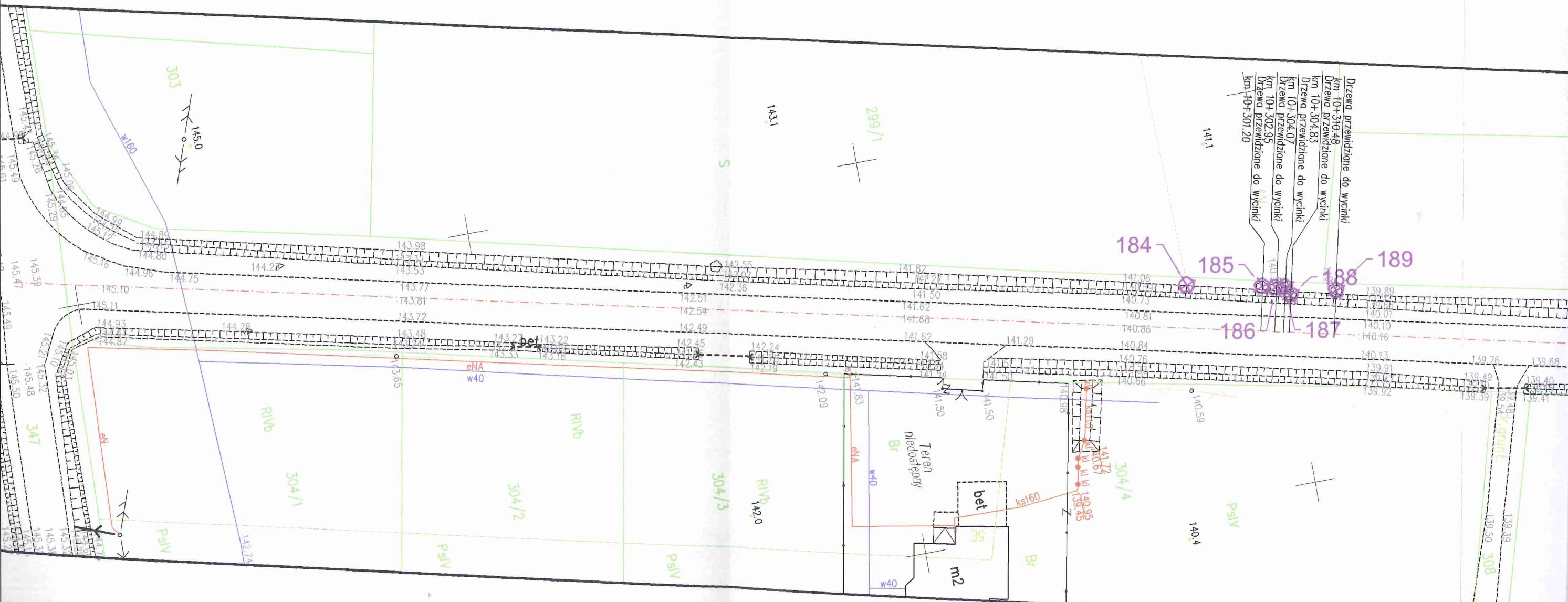
Inwestor: **Pov**
ul.
26-

Funkcja: **Imię**
Branża: **ZIELEN**

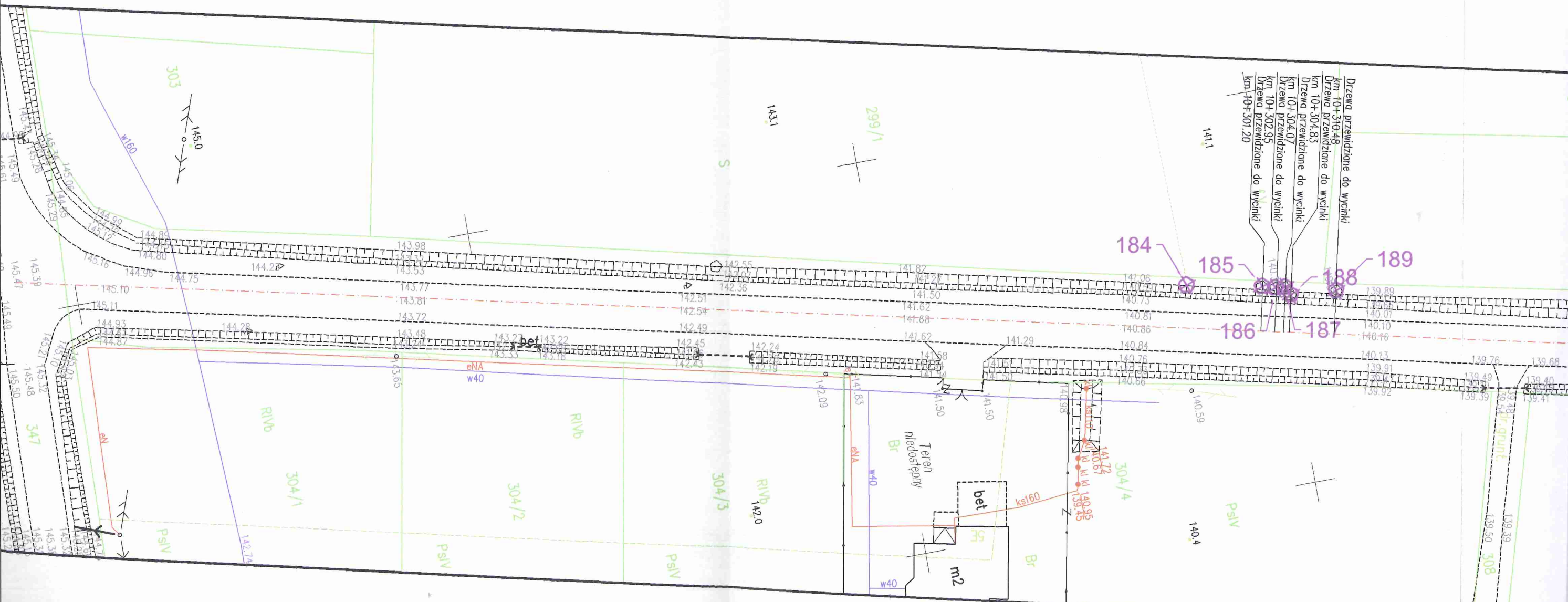
Opracował: **mg**

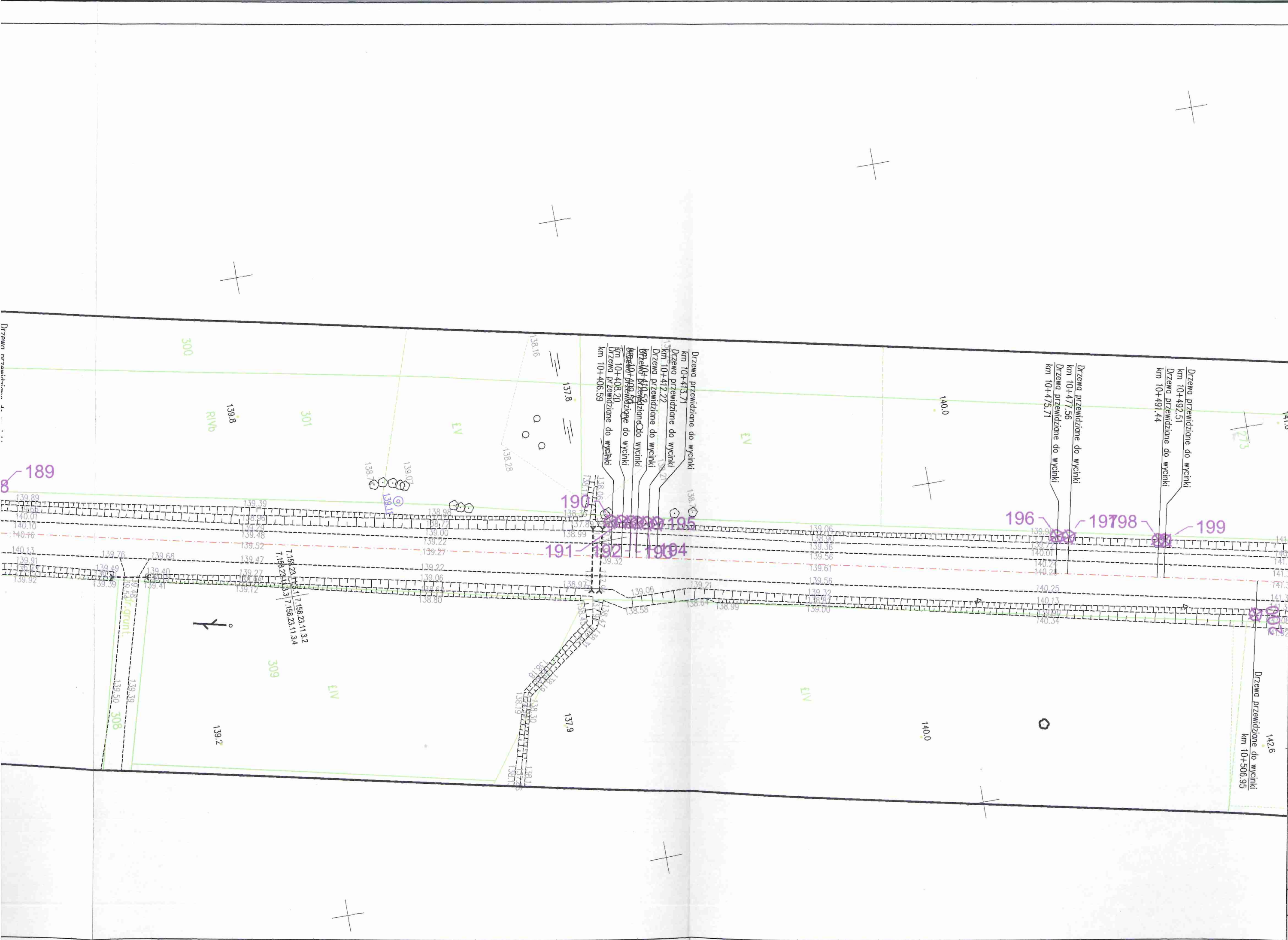


Wykonawca:		Konsorcjum firm:	
		Marcin Zieliński ul. Lwowska 55/2 34-100 Wadowice	
		Dariusz Augustyn ul. Brzozowa 5 34-400 Nowy Targ	
temat:			
Przebudowa drogi powiatowej Nr 3515W Jedlińsk – Bartodzieje – Łukawa – Głowaczów gm. Jastrzębia i Jedlińsk			
Część:		Nr rys.	
MATERIAŁY DO WYCINKI DRZEW		2.20	
Tytuł rys.:		Skala:	
PLAN SYTUACYJNY – cz. 20		1:500	
		Data:	
		grudzień 2012	
Inwestor:		Lokalizacja:	
Powiatowy Zarząd Dróg Publicznych ul. Graniczna 24 26-600 Radom		Województwo:	mazowieckie
		Powiat:	radomski
		Miejscowość:	Jastrzębia – Jedlińsk
Funkcja:	Imię, Nazwisko:	Podpis:	
Branża:	ZIELEŃ		
Opracował:	mgr inż. Dariusz Augustyn		

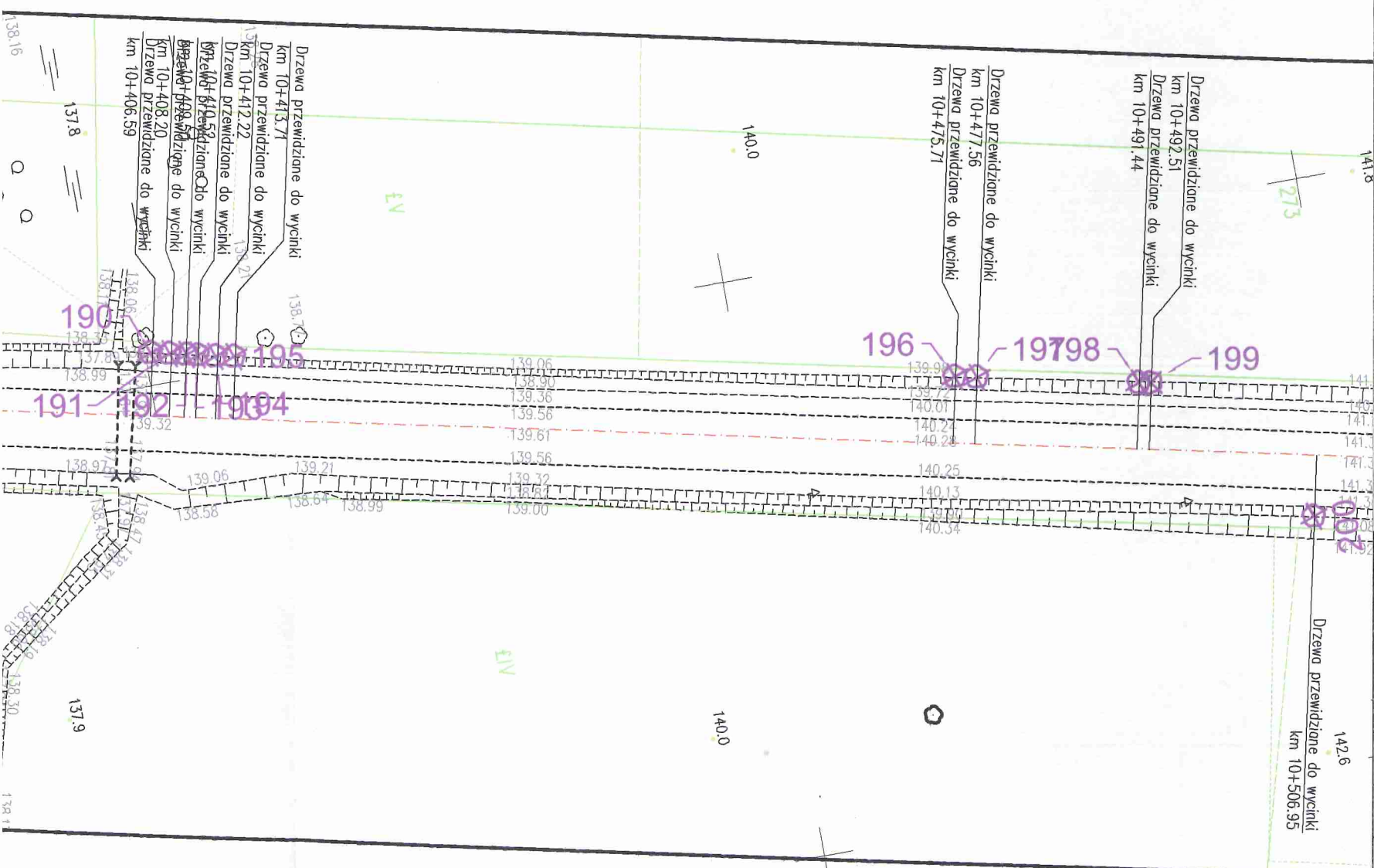


Drzewa przewidziane do wycinki
 km 10+310.48
 Drzewa przewidziane do wycinki
 km 10+304.83
 Drzewa przewidziane do wycinki
 km 10+304.07
 Drzewa przewidziane do wycinki
 km 10+302.95
 Drzewa przewidziane do wycinki
 km 10+301.20

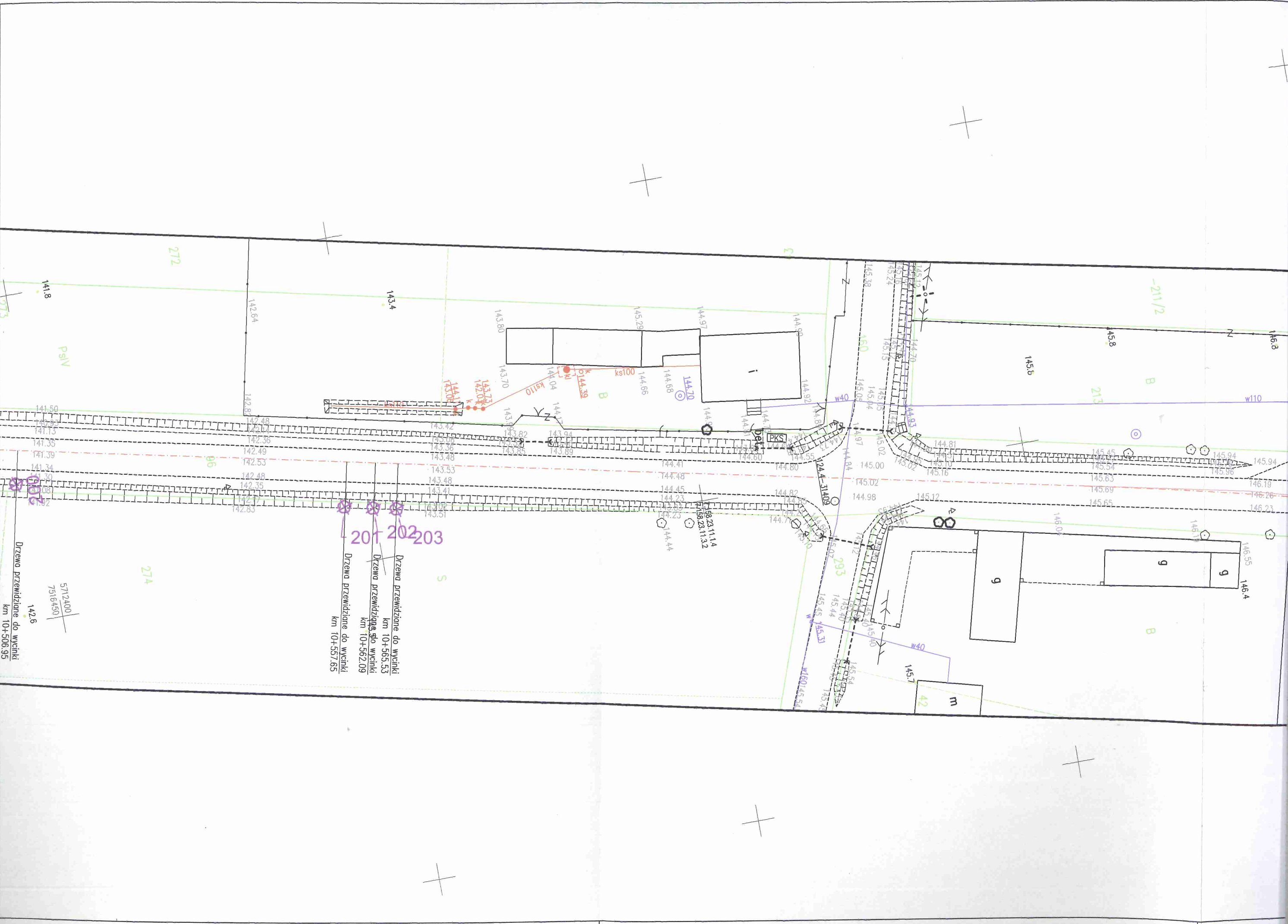




Wykonawca:	N
Temat:	Przebu
Część:	MA7
Tytuł rys.:	PLA
Investor:	
Funkcja:	
Branża:	ZIEL
Opracował:	



Wykonawca: MBD PROJEKT		Konsorcjum firm:	
Marcin Zieliński ul. Lwowska 55/2 34-100 Wadowice		Dariusz Augustyn ul. Brzozowa 5 34-400 Nowy Targ	
Temat: Przebudowa drogi powiatowej Nr 3515W Jedlińsk – Bartodzieje – Lukawa – Głowaczów gm. Jastrzębia i Jedlińsk			
Część: MATERIAŁY DO WYCINKI DRZEW		Nr rys. 2.21	
Tytuł rys.: PLAN SYTUACYJNY – cz. 21		Skala: 1:500	
		Data: grudzień 2012	
Inwestor: Powiatowy Zarząd Dróg Publicznych ul. Graniczna 24 26-600 Radom		Lokalizacja:	
		Województwo:	mazowieckie
		Powiat:	radomski
		Miejscowość:	Jastrzębia – Jedlińsk
Funkcja:	Imię, Nazwisko:	Podpis:	
Branża:	ZIELEŃ		
Opracował:	mgr inż. Dariusz Augustyn		



141.8

272

PSIV

143.4

142.54

143.80

143.70

145.29

144.97

144.90

-211/2

145.5

145.8

146.8

141.50
141.75
141.35
141.39
141.34
141.30
141.28
141.22

274

142.48
142.36
142.49
142.53
142.48
142.35
142.31
142.85

143.42
143.36
143.30
143.48
143.53
143.48
143.41
143.31

143.82
143.75
143.85

143.94
143.87

144.41
144.48
144.45
144.23
143.25

144.80
144.55
144.82
144.71

145.00
144.98
145.02
144.94
144.97
145.02

144.81
144.91
144.91
144.91
144.91

145.45
145.54
145.63
145.69
145.65

145.94
145.96
146.19
146.26
146.23

146.55
146.4

274

5712400
7516450
142.6
Drzewa przewidziane do wycinki
km 10+506.95

201 202 203

Drzewa przewidziane do wycinki
km 10+565.53
Drzewa przewidziane do wycinki
km 10+562.09
Drzewa przewidziane do wycinki
km 10+557.65

ks110

ks100

144.70

PKS

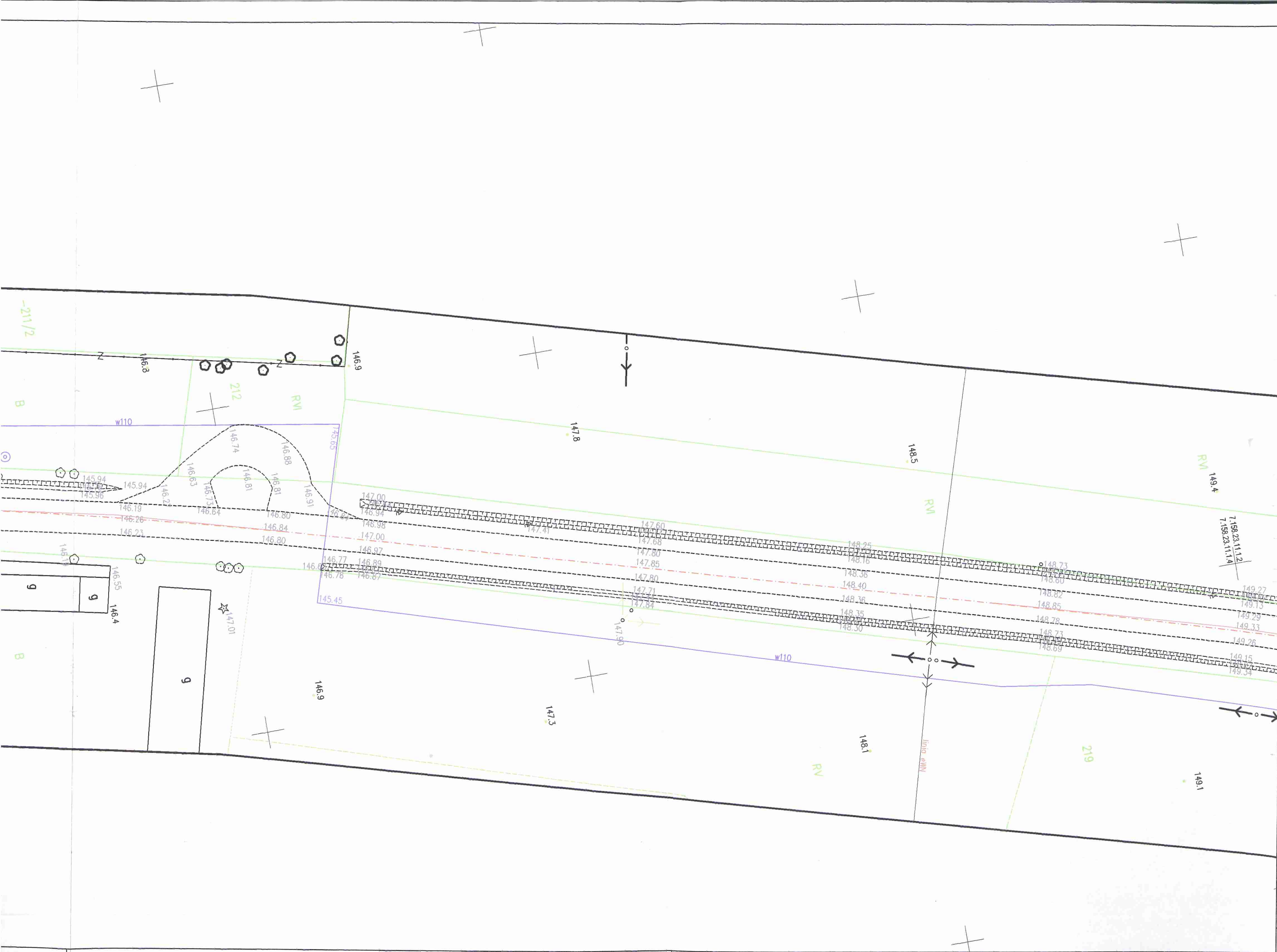
293

9

9

42

m



Wykonawca: **MB PR**

Temat: **Przebudowa**

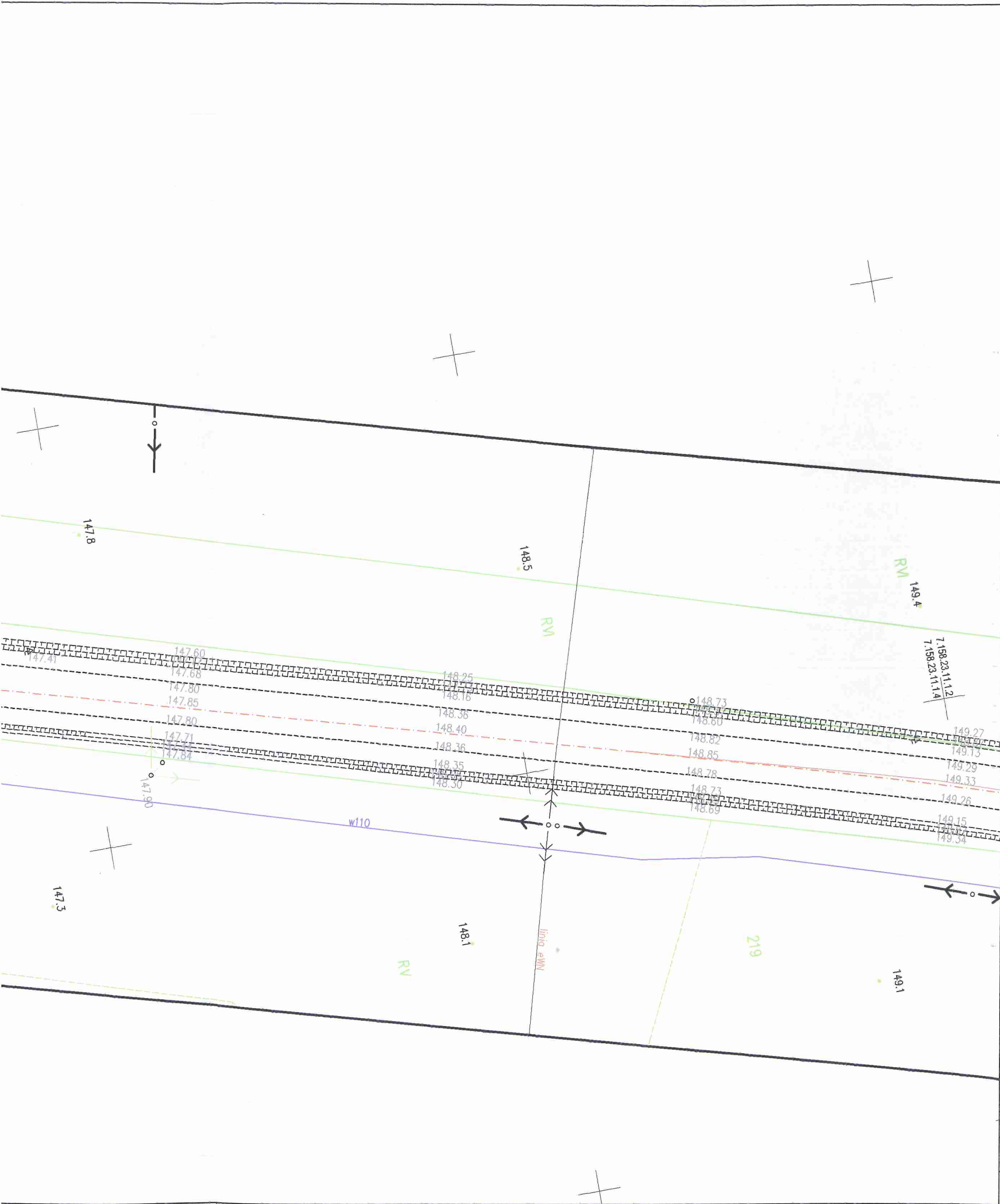
Część: **MATERIAŁ**

Tytuł rys.: **PLAN S**

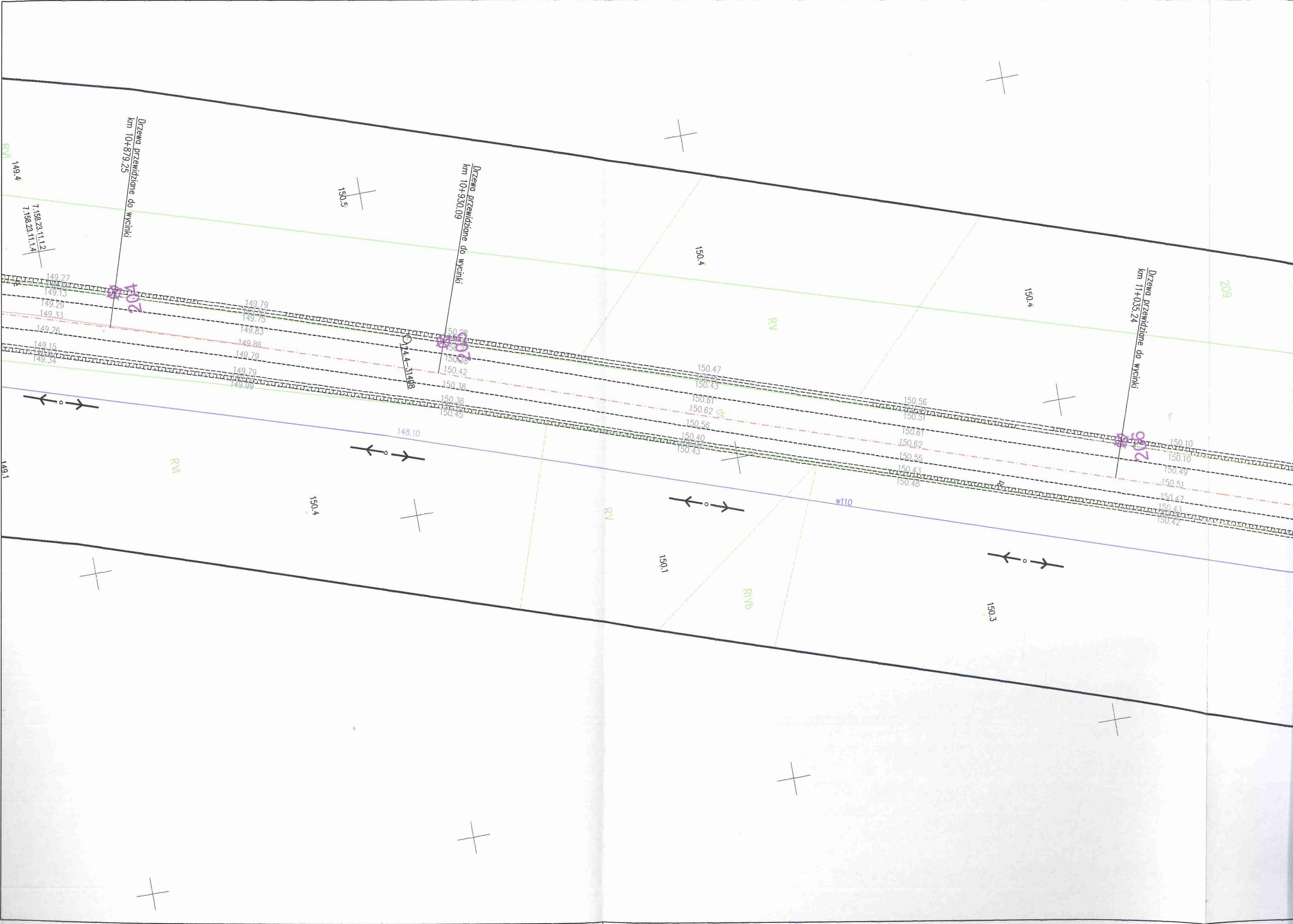
Inwestor: Powiat
ul. 26-

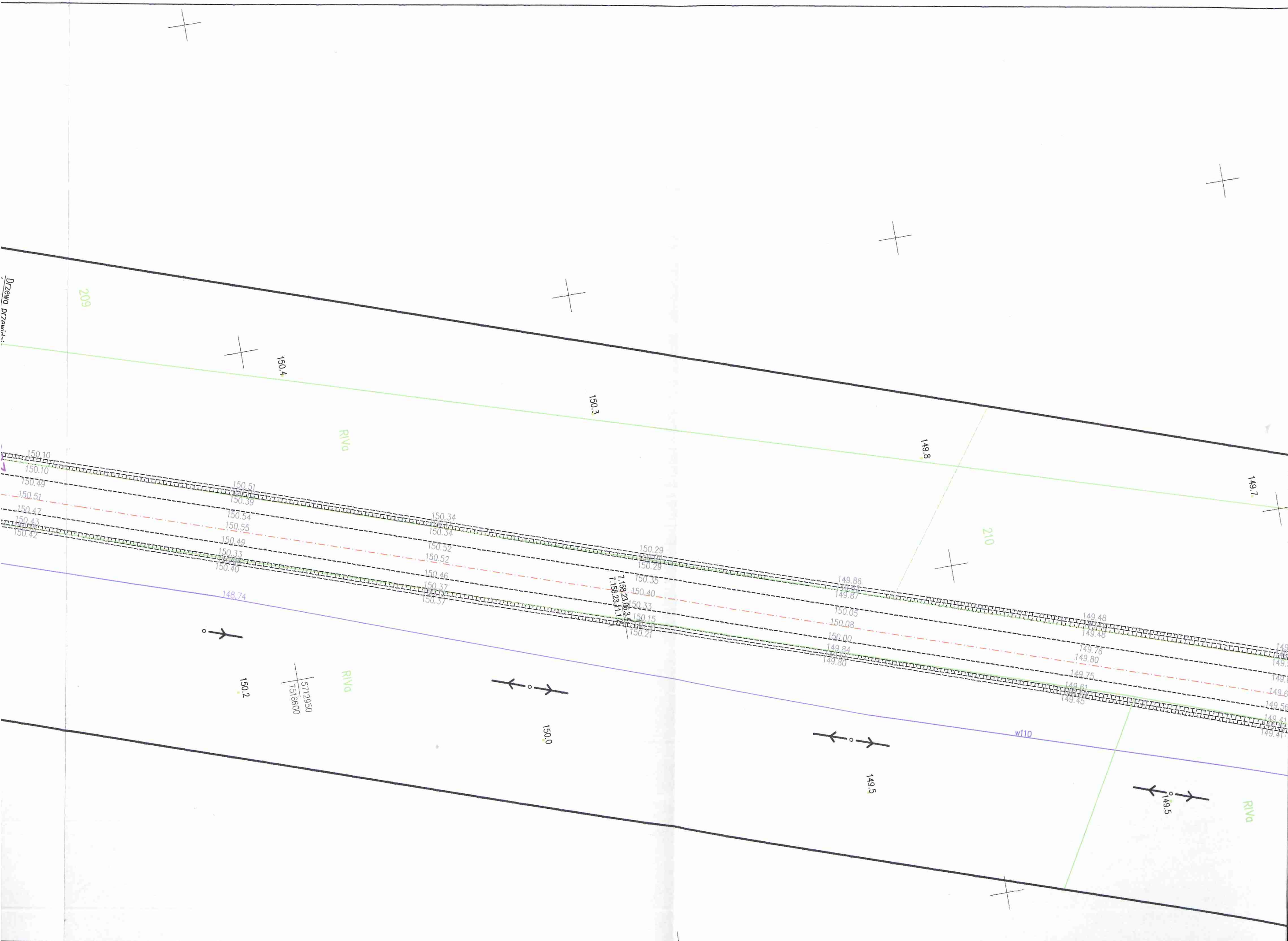
Funkcja: Imię
Branża: **ZIELEŃ**

Opracował: mgr



Wykonawca: MBD PROJEKT		Konsorcjum firm:	
Marcin Zieliński ul. Lwowska 55/2 34-100 Wadowice		Dariusz Augustyn ul. Brzozowa 5 34-400 Nowy Targ	
Temat: Przebudowa drogi powiatowej Nr 3515W Jedlińsk – Bartodzieje – Łukawa – Głowaczów gm. Jastrzębia i Jedlińsk			
Część: MATERIAŁY DO WYCINKI DRZEW		Nr rys. 2.22	
Tytuł rys.: PLAN SYTUACYJNY – cz. 22		Skala: 1:500	
		Data: grudzień 2012	
Inwestor: Powiatowy Zarząd Dróg Publicznych ul. Graniczna 24 26-600 Radom		Lokalizacja:	
		Województwo:	mazowieckie
		Powiat:	radomski
		Miejscowość:	Jastrzębia – Jedlińsk
Funkcja:	Imię, Nazwisko:	Podpis:	
Branża:	ZIELEŃ		
Opracował:	mgr inż. Dariusz Augustyn		





Wykonawca: **MBI PR**

Temat: **Przebudowa**

Część: **MATERIA**

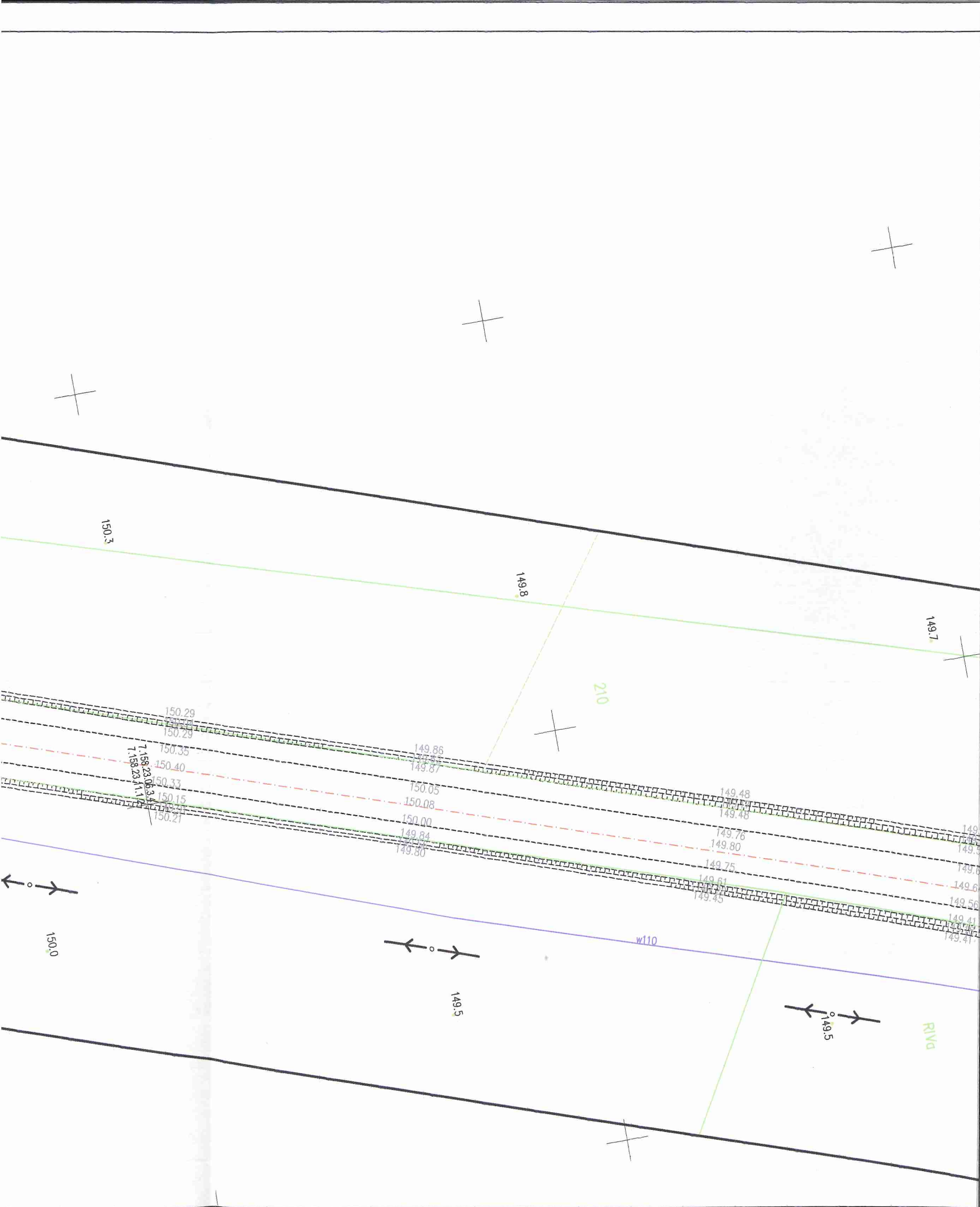
Tytuł rys.: **PLAN S**

Inwestor: Powiat
ul. G
26-60

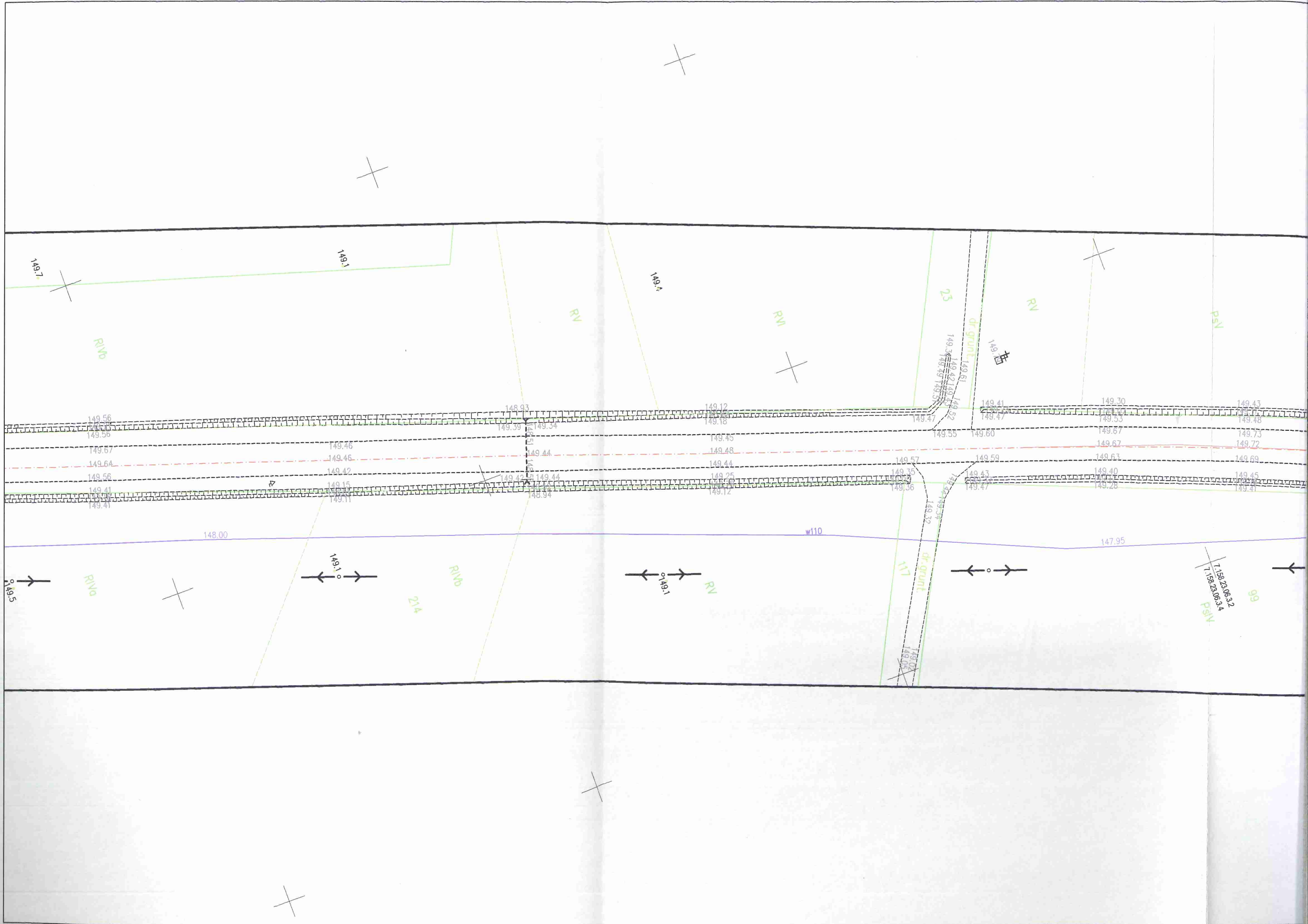
Funkcja: Imię, I

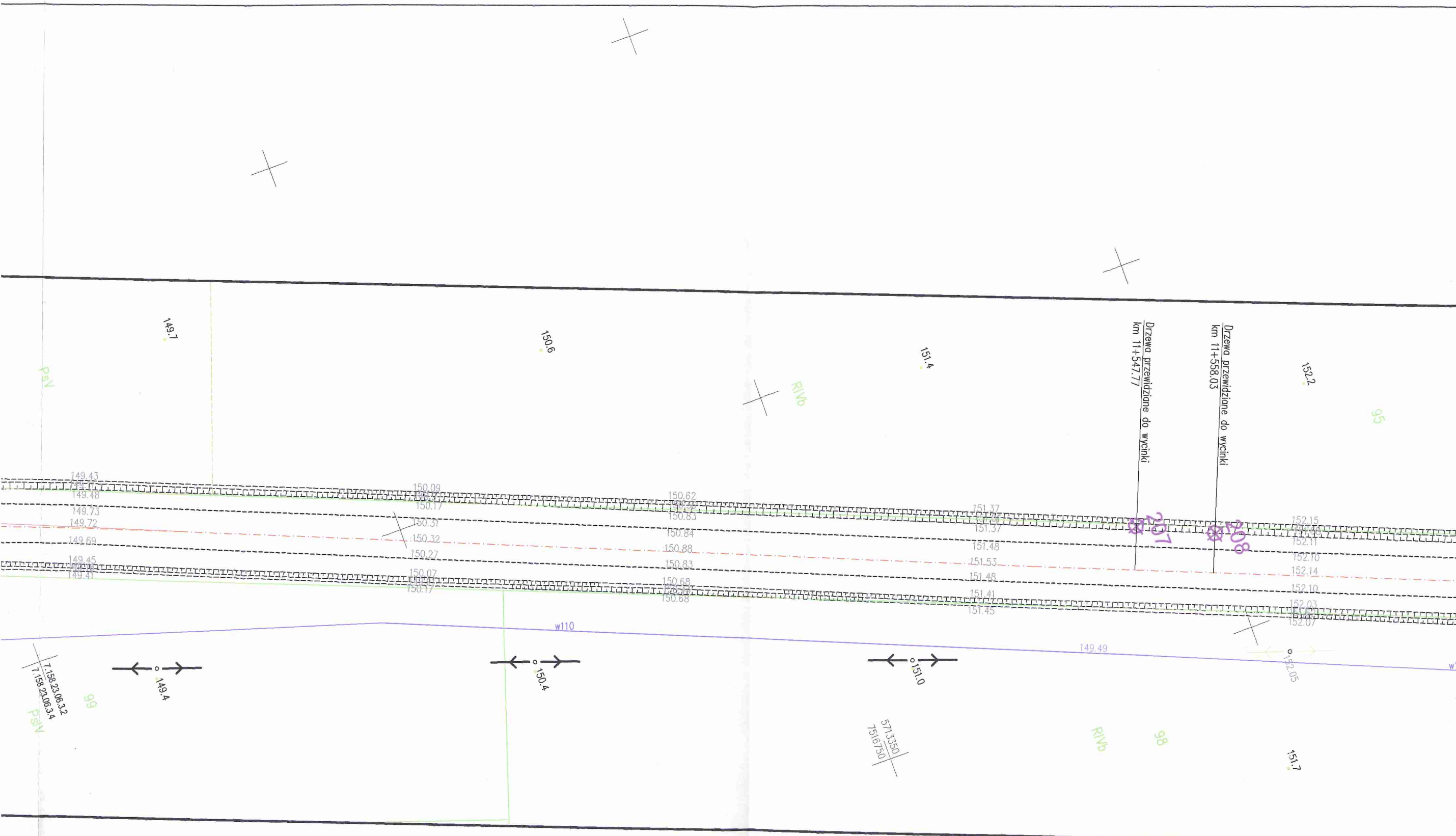
Branża: **ZIELEŃ**

Opracował: mgr



Wykonawca: MBD PROJEKT		Konsorcjum firm:	
Marcin Zieliński ul. Lwowska 55/2 34-100 Wadowice		Dariusz Augustyn ul. Brzozowa 5 34-400 Nowy Targ	
Temat: Przebudowa drogi powiatowej Nr 3515W Jedlińsk – Bartodzieje – Lukawa – Głowaczów gm. Jastrzębia i Jedlińsk			
Część: MATERIAŁY DO WYCINKI DRZEW		Nr rys. 2.23	
Tytuł rys.: PLAN SYTUACYJNY – cz. 23		Skala: 1:500	
		Data: grudzień 2012	
Inwestor: Powiatowy Zarząd Dróg Publicznych ul. Graniczna 24 26-600 Radom		Lokalizacja:	
		Województwo:	mazowieckie
		Powiat:	radomski
		Miejscowość:	Jastrzębia – Jedlińsk
Funkcja:	Imię, Nazwisko:	Podpis:	
Branża: ZIELEŃ			
Opracował:	mgr inż. Dariusz Augustyn		





Wykonawca: **MBO PRO**

Temat: *Przebudowa drogi*

Część: *MATERIAŁY*

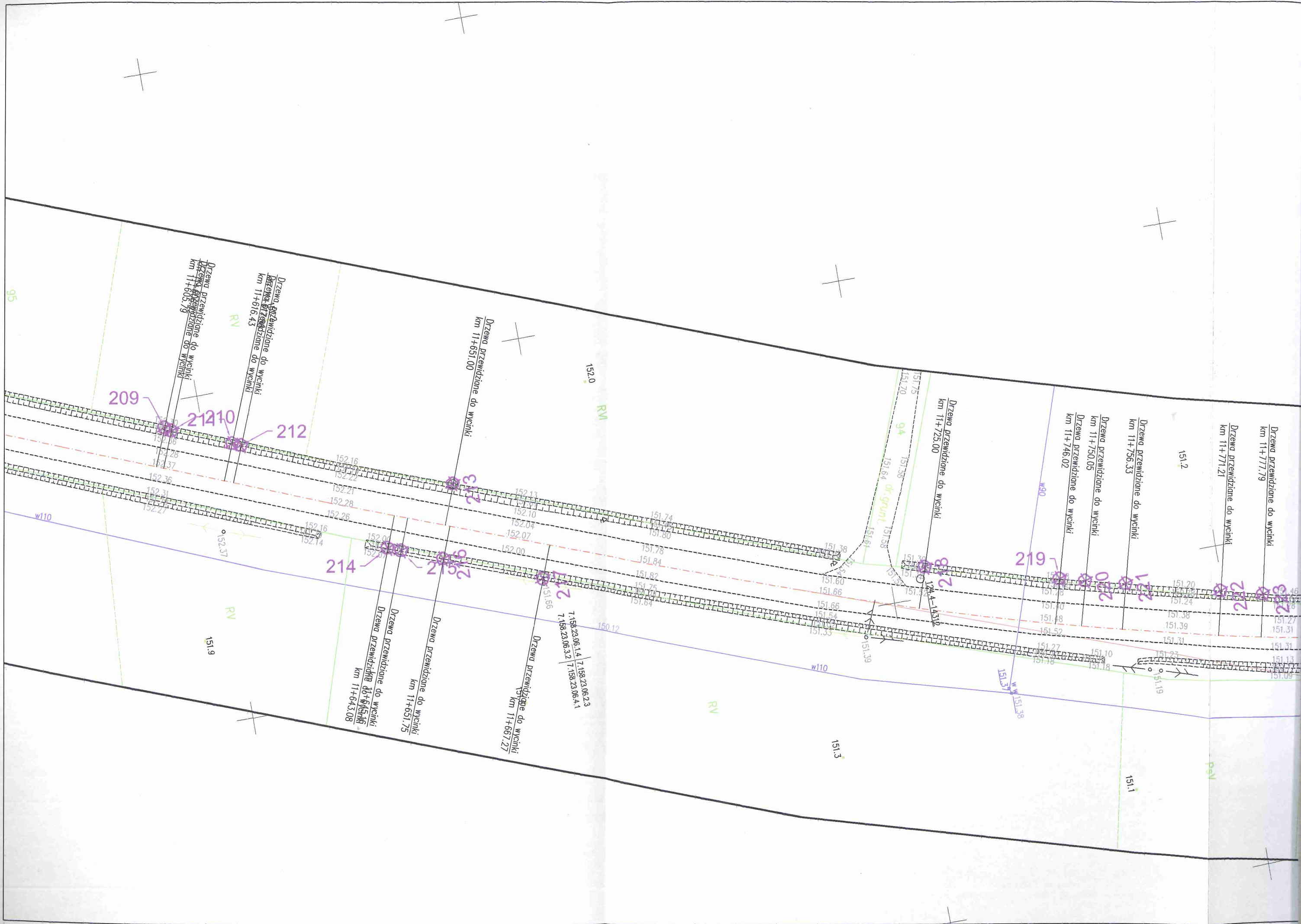
Tytuł rys.: *PLAN SYTUACJI*

Inwestor: Powiatowy
ul. Graniczna
26-600 Radomsko

Funkcja: Imię, Nazwisko

Branża: *ZIELEŃ*

Opracował: *mgr inż.*



Drzewa przewidziane do wycinki
km 11+777.79

Drzewa przewidziane do wycinki
km 11+771.21

151.2

Drzewa przewidziane do wycinki
km 11+756.33

Drzewa przewidziane do wycinki
km 11+750.05

Drzewa przewidziane do wycinki
km 11+746.02

219

Drzewa przewidziane do wycinki
km 11+725.00

218

Drzewa przewidziane do wycinki
km 11+725.00

151.3

RV

152.0

RV

Drzewa przewidziane do wycinki
km 11+67.27

Drzewa przewidziane do wycinki
km 11+651.00

Drzewa przewidziane do wycinki
km 11+651.75

Drzewa przewidziane do wycinki
km 11+643.08

Drzewa przewidziane do wycinki
km 11+616.43

Drzewa przewidziane do wycinki
km 11+603.79

151.9

RV

209

210

212

214

215

218

220

221

222

223

224

Drzewa przewidziane do wycinki
km 11+667.27

Drzewa przewidziane do wycinki
km 11+651.00

Drzewa przewidziane do wycinki
km 11+643.08

Drzewa przewidziane do wycinki
km 11+625.00

Drzewa przewidziane do wycinki
km 11+616.43

Drzewa przewidziane do wycinki
km 11+603.79

152.37

152.36

152.28

w110

95

151.56
7.158.23.06.14 7.158.23.06.23
7.158.23.06.3.2 7.158.23.06.4.1

150.12

152.13

152.11

152.10

152.07

152.04

151.84

151.82

151.78

151.74

151.64

151.60

151.58

151.56

151.54

151.52

151.50

151.48

151.46

151.44

151.42

151.40

151.38

151.36

151.34

151.32

151.30

151.28

151.26

151.24

151.22

151.20

151.18

151.16

151.14

151.12

151.10

151.08

151.06

151.04

151.02

151.00

150.98

150.96

150.94

150.92

150.90

150.88

150.86

150.84

150.82

150.80

150.78

150.76

150.74

150.72

150.70

150.68

150.66

150.64

150.62

150.60

150.58

150.56

150.54

150.52

150.50

150.48

150.46

150.44

150.42

150.40

150.38

150.36

150.34

150.32

150.30

150.28

150.26

150.24

150.22

150.20

150.18

150.16

150.14

150.12

150.10

150.08

150.06

150.04

150.02

150.00

149.98

149.96

149.94

149.92

149.90

149.88

149.86

149.84

149.82

149.80

149.78

149.76

149.74

149.72

149.70

149.68

149.66

149.64

149.62

149.60

149.58

149.56

149.54

149.52

149.50

149.48

149.46

149.44

149.42

149.40

149.38

149.36

149.34

149.32

149.30

149.28

149.26

149.24

149.22

149.20

149.18

149.16

149.14

149.12

149.10

149.08

149.06

149.04

149.02

149.00

148.98

148.96

148.94

148.92

148.90

148.88

148.86

148.84

148.82

148.80

148.78

148.76

148.74

148.72

148.70

148.68

148.66

148.64

148.62

148.60

148.58

148.56

148.54

148.52

148.50

148.48

148.46

148.44

148.42

148.40

148.38

148.36

148.34

148.32

148.30

148.28

148.26

148.24

148.22

148.20

148.18

148.16

148.14

148.12

148.10

148.08

148.06

148.04

148.02

148.00

147.98

147.96

147.94

147.92

147.90

147.88

147.86

147.84

147.82

147.80

147.78

147.76

147.74

147.72

147.70

147.68

147.66

147.64

147.62

147.60

147.58

147.56

147.54

147.52

147.50

147.48

147.46

147.44

147.42

147.40

147.38

147.36

147.34

147.32

147.30

147.28

147.26

147.24

147.22

147.20

147.18

147.16

147.14

147.12

147.10

147.08

147.06

147.04

147.02

147.00

146.98

146.96

146.94

146.92

146.90

146.88

146.86

146.84

146.82

146.80

146.78

146.76

146.74

146.72

146.70

146.68

146.66

146.64

146.62

146.60

146.58

146.56

146.54

146.52

146.50

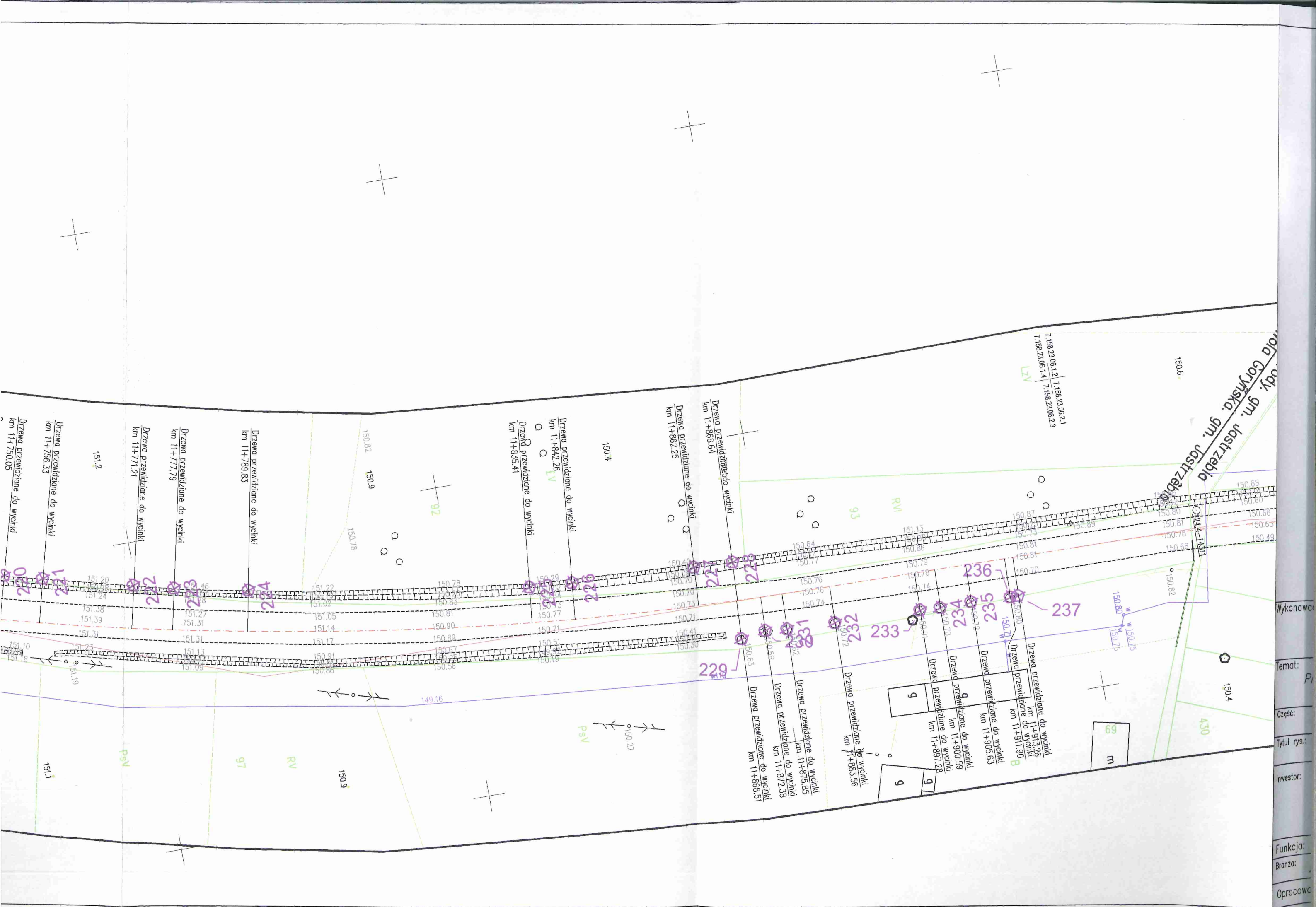
146.48

146.46

146.44

146.42

146.40



Wykonawca:
 Temat: P
 Część:
 Tytuł rys.:
 Inwestor:
 Funkcja:
 Branża:
 Opracowa



Wykonawca: MBD PROJEKT		Konsorcjum firm: Marcin Zielinski ul. Lwowska 55/2 34-100 Wadowice		Dariusz Augustyn ul. Brzozowa 5 34-400 Nowy Targ	
Temat: Przebudowa drogi powiatowej Nr 3515W Jedlińsk – Bartodzieje – Łukawa – Głowaczów gm. Jastrzębia i Jedlińsk					
Część: MATERIAŁY DO WYCINKI DRZEW				Nr rys. 2.25	
Tytuł rys.: PLAN SYTUACYJNY – cz. 25				Skala: 1:500	
Inwestor: Powiatowy Zarząd Dróg Publicznych ul. Graniczna 24 26-600 Radom				Lokalizacja: Województwo: mazowieckie Powiat: radomski Miejscowość: Jastrzębia – Jedlińsk	
Funkcja:		Imię, Nazwisko:		Podpis:	
Branża: ZIELEŃ					
Opracował: mgr inż. Dariusz Augustyn					

370
Brody, gm
Wola Górn

Drzewa przewidziane do wycinki
km 11+975,55

Drzewa przewidziane do wycinki
km 11+975,61
Drzewa przewidziane do wycinki
km 11+972,66

238 239

Drzewa przewidziane do wycinki
km 11+997,30

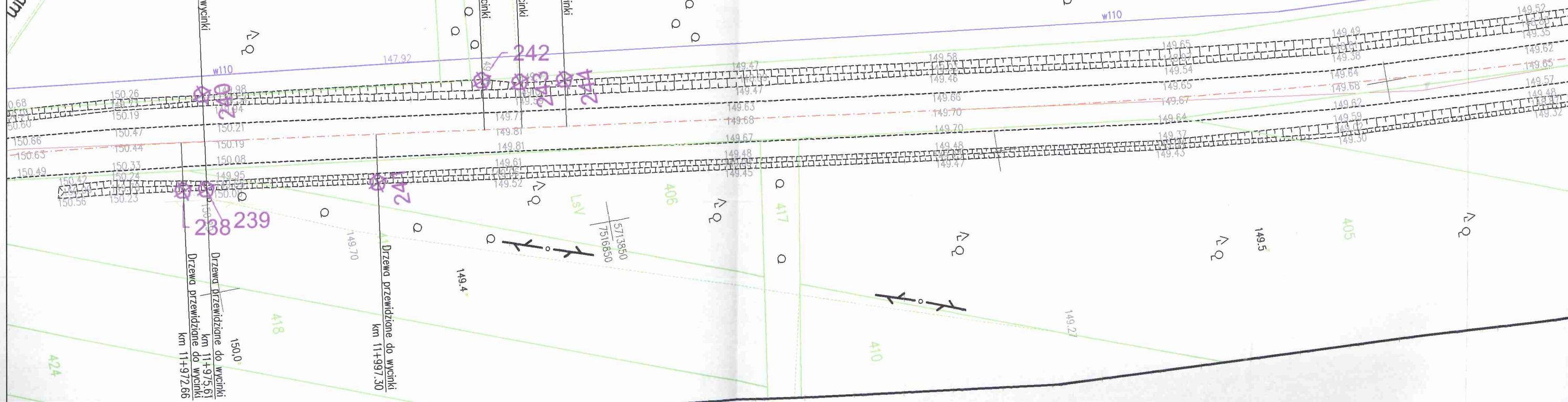
Drzewa przewidziane do wycinki
km 12+011,02

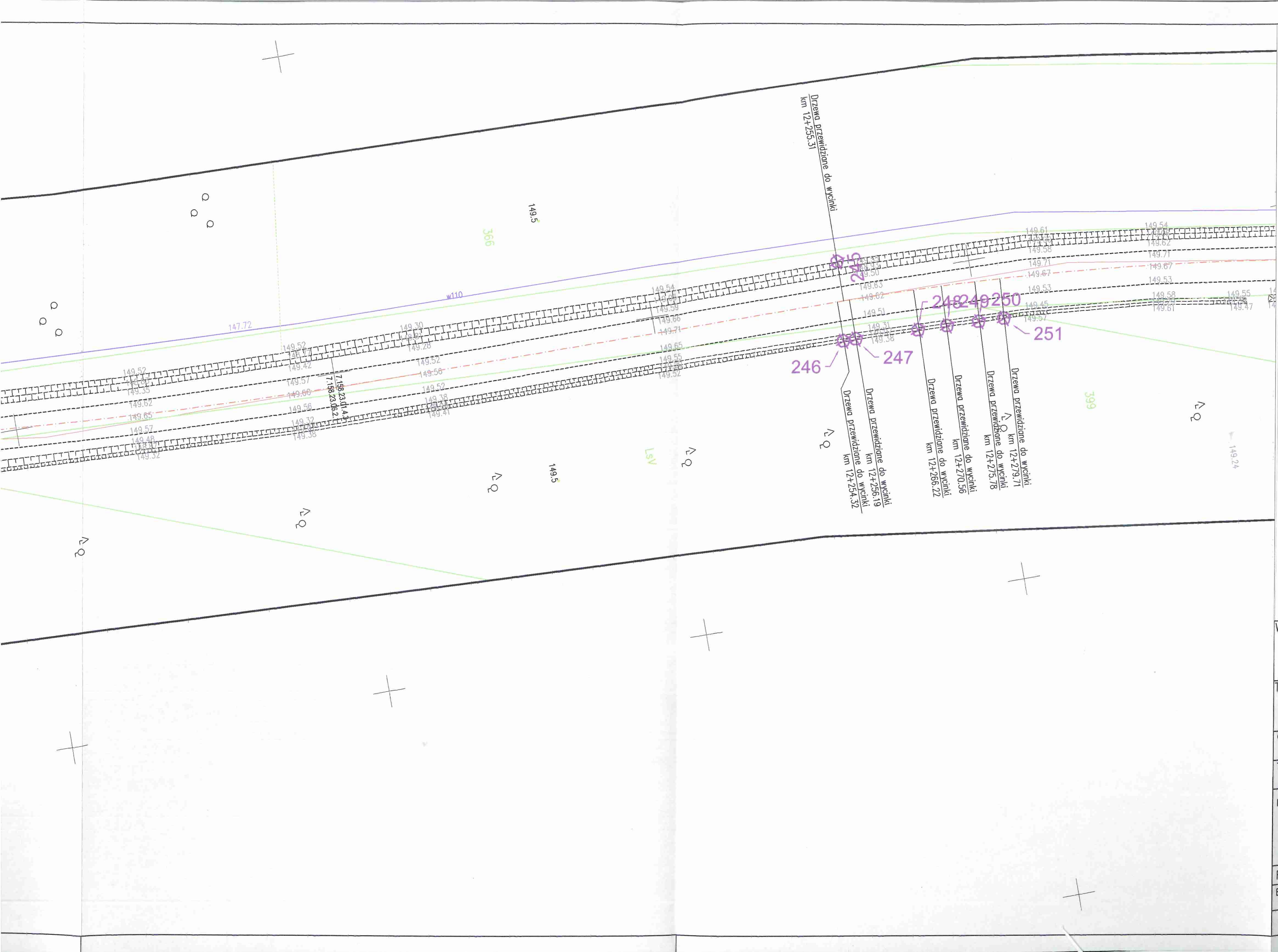
Drzewa przewidziane do wycinki
km 12+015,76

Drzewa przewidziane do wycinki
km 12+021,39

242

5713850
7516850





Drzewa przewidziane do wycinki
km 12+255.31

246

247

248-249-250

251

Drzewa przewidziane do wycinki
km 12+254.32

Drzewa przewidziane do wycinki
km 12+256.19

Drzewa przewidziane do wycinki
km 12+266.22

Drzewa przewidziane do wycinki
km 12+270.56

Drzewa przewidziane do wycinki
km 12+275.78

Drzewa przewidziane do wycinki
km 12+279.71

399

149.5

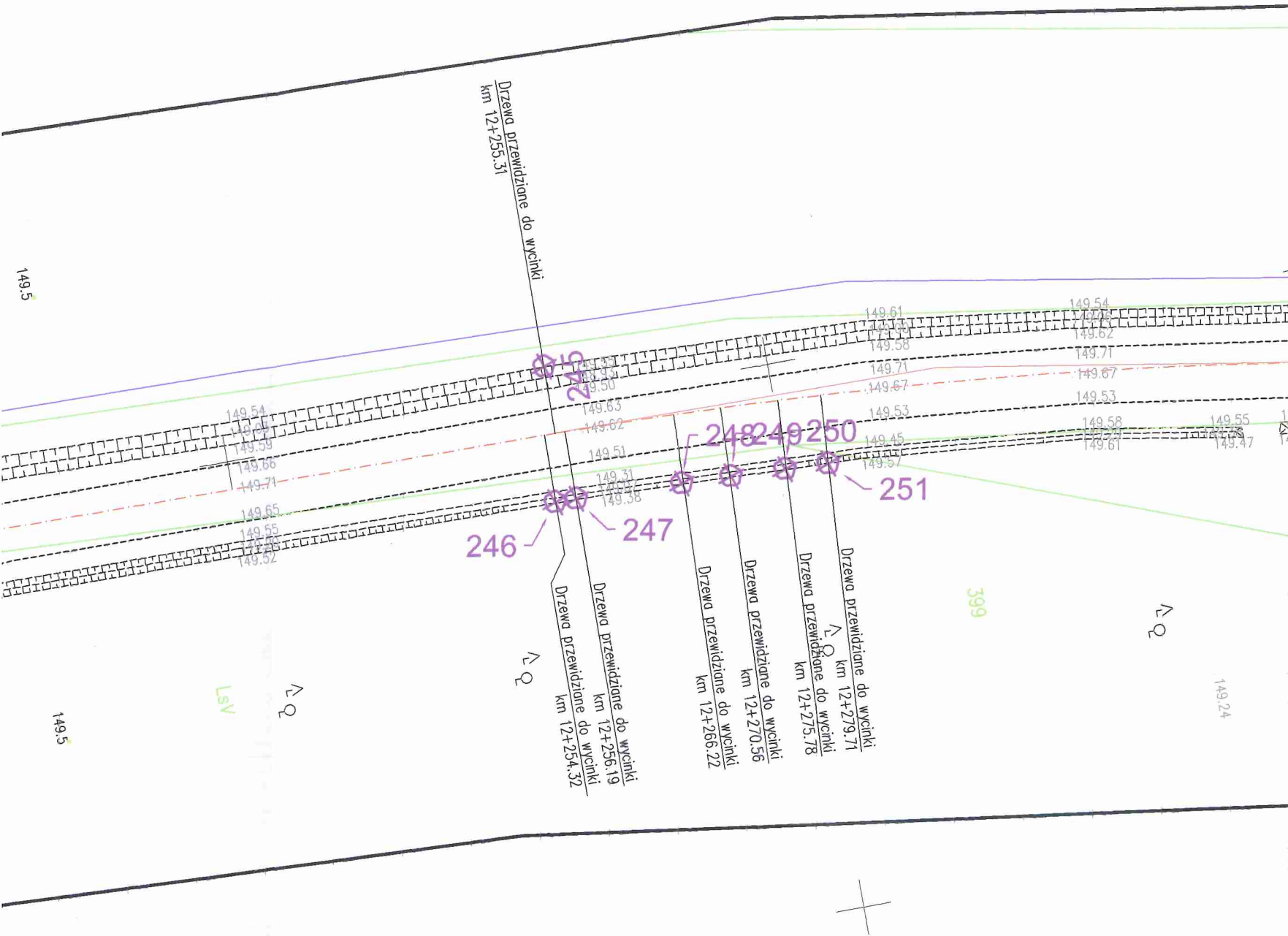
149.5

149.5

366

147.72

Wykonawca:	M
Temat:	Przebud
Część:	MATE
Tytuł rys.:	PLAN
Inwestor:	P U 2
Funkcja:	Ir
Branża:	ZIELE
Opracował:	n



Wykonawca: MBO PROJEKT		Konsorcjum firm:	
Marcin Zieliński ul. Lwowska 55/2 34-100 Wadowice		Dariusz Augustyn ul. Brzozowa 5 34-400 Nowy Targ	
Temat: Przebudowa drogi powiatowej Nr 3515W Jedlińsk – Bartodzieje – Łukawa – Głowaczów gm. Jastrzębia i Jedlińsk			
Część: MATERIAŁY DO WYCINKI DRZEW		Nr rys. 2.26	
Tytuł rys.: PLAN SYTUACYJNY – cz. 26		Skala: 1:500	
		Data: grudzień 2012	
Inwestor: Powiatowy Zarząd Dróg Publicznych ul. Graniczna 24 26-600 Radom		Lokalizacja:	
		Województwo:	mazowieckie
		Powiat:	radomski
		Miejscowość:	Jastrzębia – Jedlińsk
Funkcja:	Imię, Nazwisko:	Podpis:	
Branża:	ZIELEŃ		
Opracował:	mgr inż. Dariusz Augustyn		



Drzewa przewidziane do wycinki
km 12+493.50

Drzewa przewidziane do wycinki
5714300
7516900
km 12+478.32
Drzewa przewidziane do wycinki
km 12+475.66

Drzewa przewidziane do wycinki
km 12+445.61
Drzewa przewidziane do wycinki
km 12+443.66

Drzewa przewidziane do wycinki
km 12+438.09
Drzewa przewidziane do wycinki
km 12+433.89
Drzewa przewidziane do wycinki
1.158.23.01.3 km 12+431.10
Drzewa przewidziane do wycinki
km 12+426.17

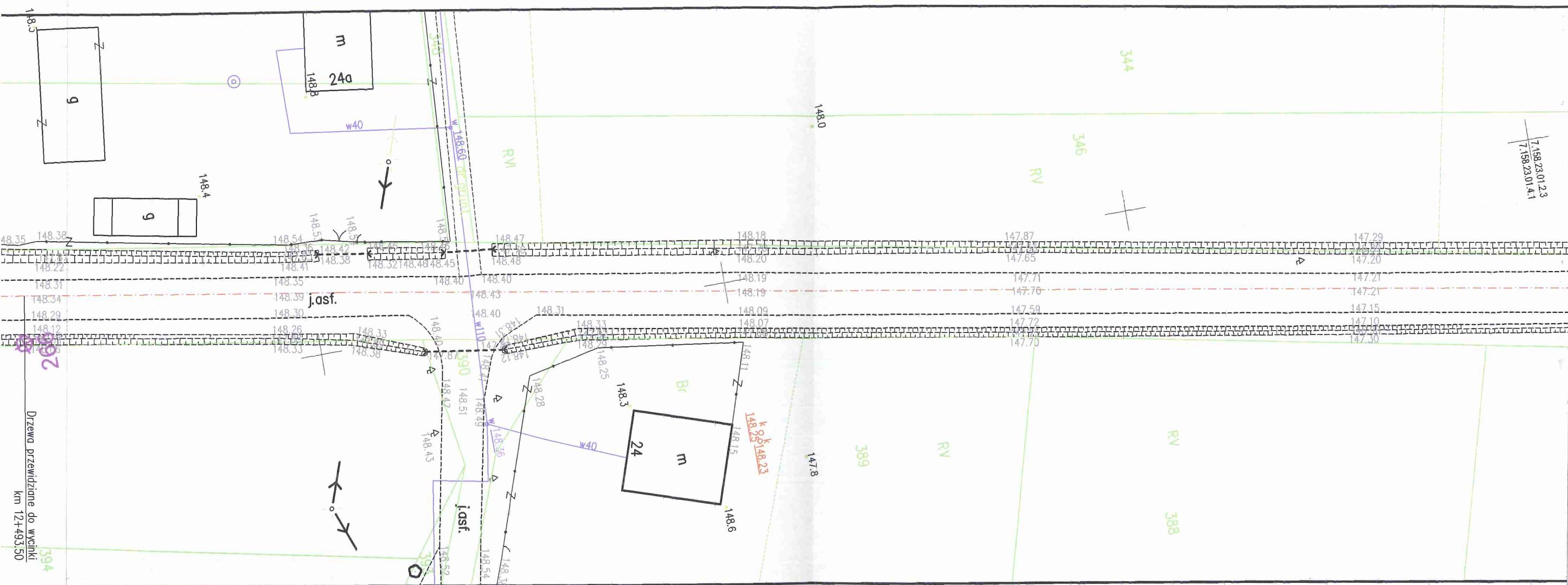
Drzewa przewidziane do wycinki
km 12+409.75

Drzewa przewidziane do wycinki
km 12+392.19
Drzewa przewidziane do wycinki
km 12+390.46
Drzewa przewidziane do wycinki
km 12+387.88
Drzewa przewidziane do wycinki
km 12+385.87
Drzewa przewidziane do wycinki
km 12+380.23

Drzewa przewidziane do wycinki
km 12+375.71
Drzewa przewidziane do wycinki
km 12+372.66
Drzewa przewidziane do wycinki
km 12+368.88
Drzewa przewidziane do wycinki
km 12+365.34
Drzewa przewidziane do wycinki
km 12+361.61
Drzewa przewidziane do wycinki
km 12+356.96

Drzewa przewidziane do wycinki
km 12+341.30

Drzewa przewidziane do wycinki
km 12+311.30



Wykonawca: **MBO PR.**

Temat: Przebudowa drogi

Część: **MATERIAŁY**

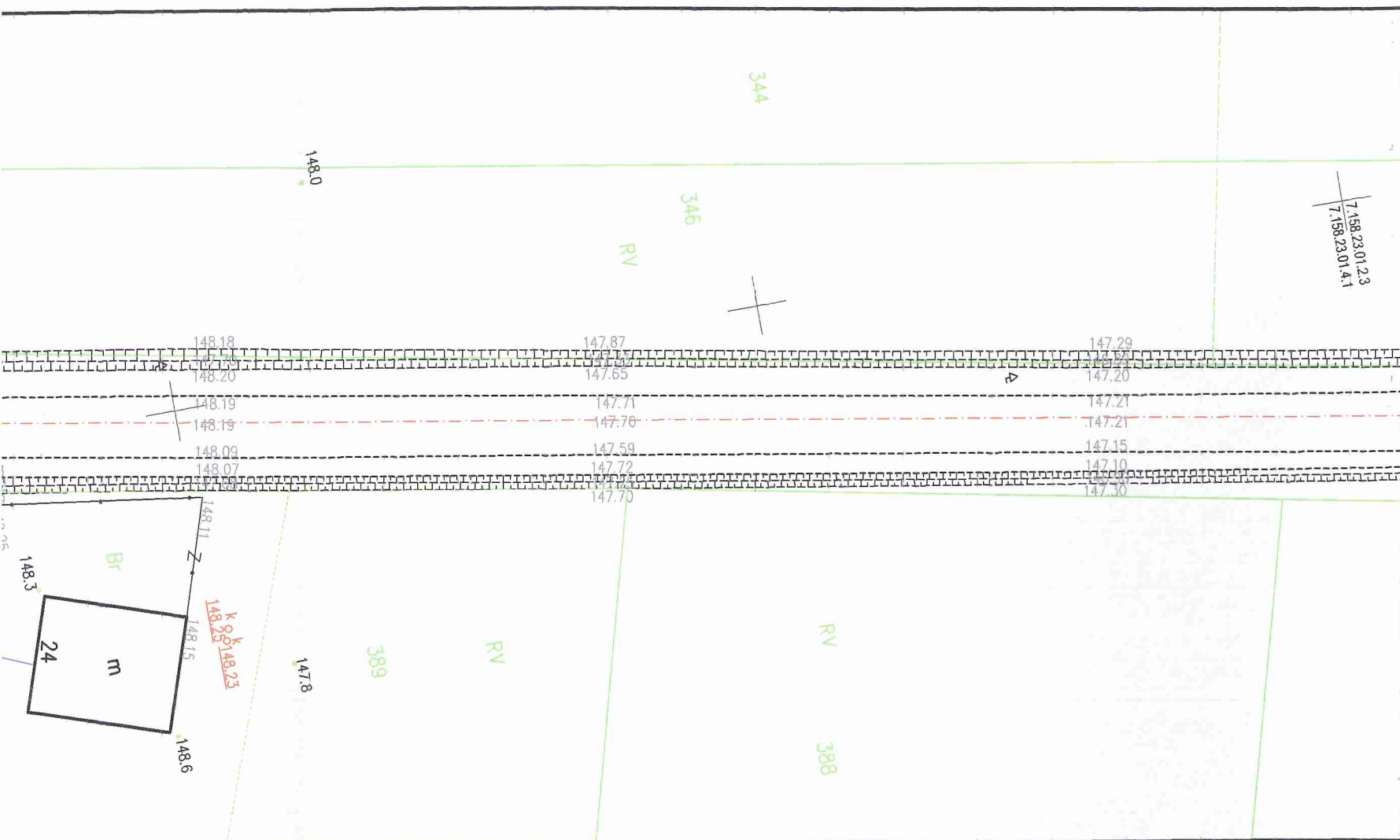
Tytuł rys.: **PLAN SYTUACJI**

Inwestor: Powiatowy Urząd Miejski
ul. Graniczna 26-600


Funkcja: Imię, Nazwisko

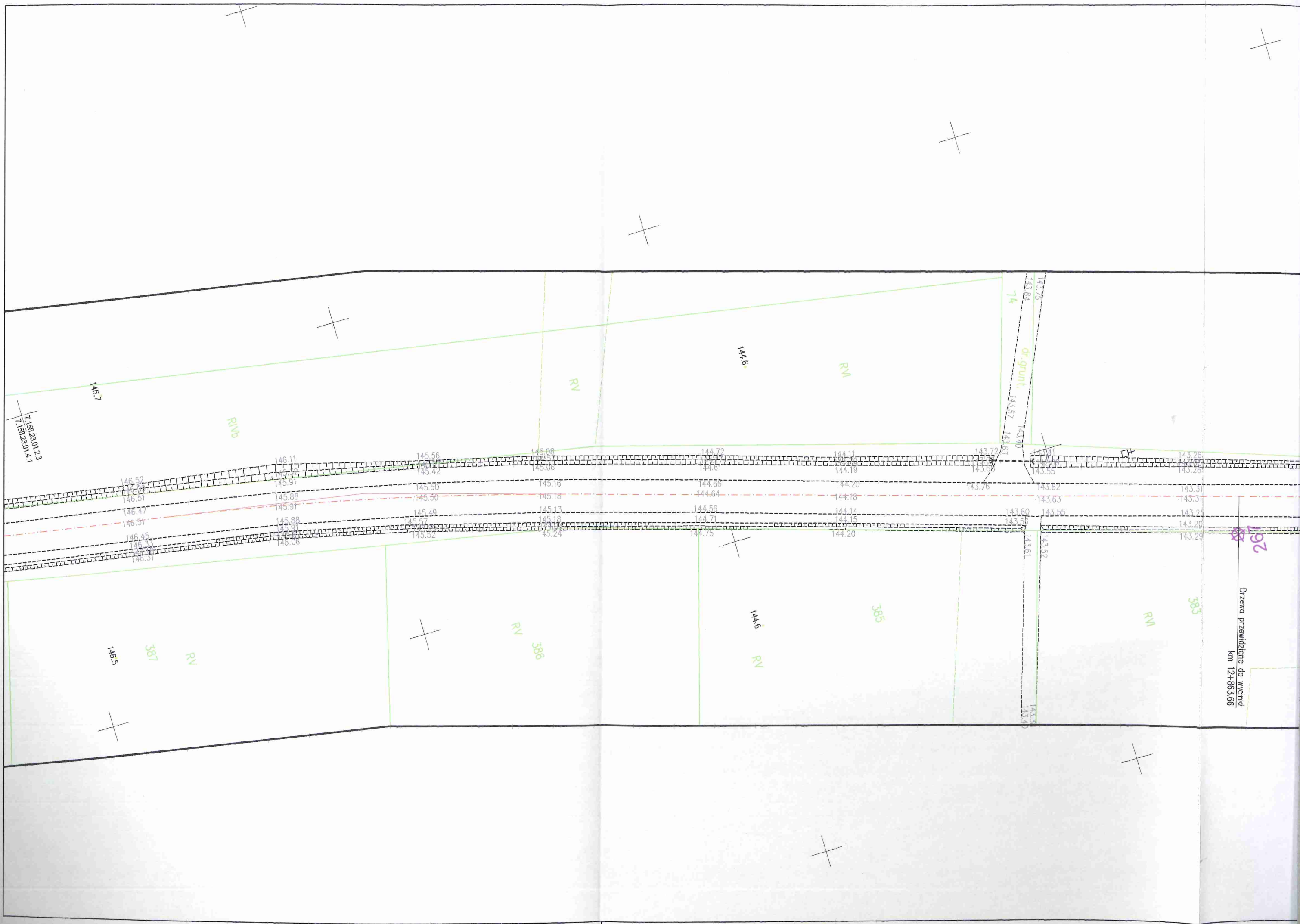
Branża: **ZIELEŃ**

Opracował: mgr inż.



7.158.23.01.2.3
7.158.23.01.4.1

Wykonawca:		Konsorcjum firm:	
		Marcin Zielinski ul. Lwowska 55/2 34-100 Wadowice	Dariusz Augustyn ul. Brzozowa 5 34-400 Nowy Targ
Temat: Przebudowa drogi powiatowej Nr 3515W Jedlińsk – Bartodzieje – Lukawa – Głowaczów gm. Jastrzębia i Jedlińsk			
Część:	MATERIAŁY DO WYCINKI DRZEW	Nr rys.:	2.27
Tytuł rys.:	PLAN SYTUACYJNY – cz. 27	Skala:	1:500
		Data:	grudzień 2012
Inwestor:	Powiatowy Zarząd Dróg Publicznych ul. Graniczna 24 26-600 Radom	Lokalizacja:	
		Województwo:	mazowieckie
		Powiat:	radomski
		Miejscowość:	Jastrzębia – Jedlińsk
Funkcja:	Imię, Nazwisko:	Podpis:	
Branża:	ZIELEŃ		
Opracował:	mgr inż. Dariusz Augustyn		



7.158.23.01.23
7.158.23.01.4.1

146.7

RNB

RN

144.6

RM

14

dr. grunt.

146.52	146.11	145.56	145.08	144.72	144.11	143.72	143.26
146.51	145.91	145.42	145.06	144.61	144.19	143.63	143.26
146.47	145.88	145.50	145.16	144.66	144.20	143.76	143.31
146.51	145.91	145.50	145.18	144.64	144.18	143.63	143.31
146.45	145.88	145.49	145.13	144.56	144.14	143.60	143.25
146.51	145.91	145.52	145.18	144.71	144.15	143.56	143.20
146.51	146.06	145.52	145.24	144.75	144.20	143.52	143.20

146.5

387

RN

RN

386

144.6

RN

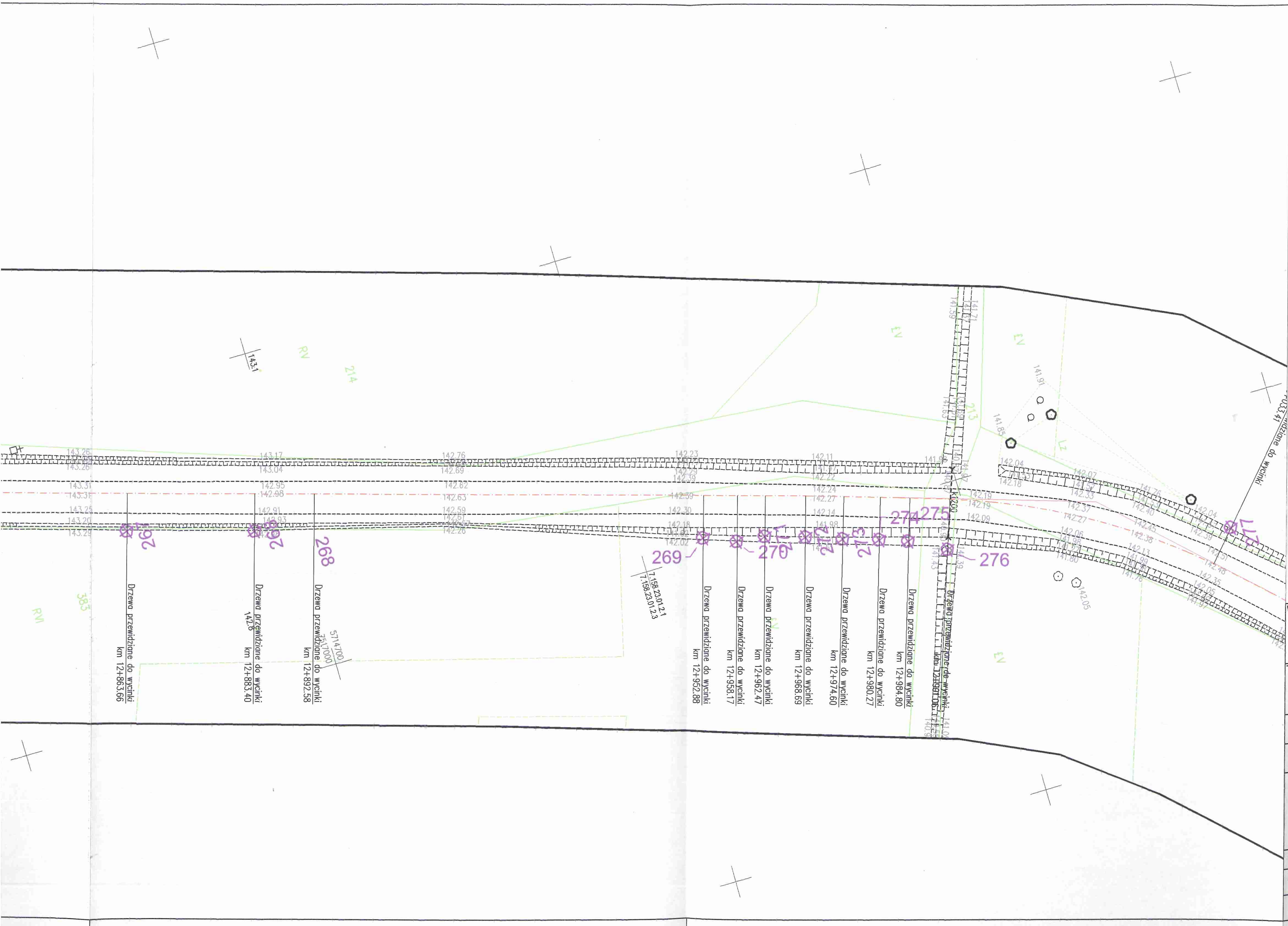
385

RM

385

Drzewa przewidziane do wycinki
km 12+863.66

192



Wykonawca: **M**

Temat: **Przebu**

Część: **MAT**

Tytuł rys.: **PLA**

Inwestor:

Funkcja:

Branża: **ZIEL**

Opracował:



Wykonawca: MBD PROJEKT		Konsorcjum firm: Marcin Zieliński ul. Lwowska 55/2 34-100 Wadowice		Dariusz Augustyn ul. Brzozowa 5 34-400 Nowy Targ	
Temat: Przebudowa drogi powiatowej Nr 3515W Jedlińsk – Bartodzieje – Łukawa – Głowaczów gm. Jastrzębia i Jedlińsk					
Część: MATERIAŁY DO WYCINKI DRZEW				Nr rys. 2.28	
Tytuł rys.: PLAN SYTUACYJNY – cz. 28				Skala: 1:500	
				Data: grudzień 2012	
Inwestor: Powiatowy Zarząd Dróg Publicznych ul. Graniczna 24 26-600 Radom			Lokalizacja: Województwo: mazowieckie Powiat: radomski Miejscowość: Jastrzębia – Jedlińsk		
Funkcja:		Imię, Nazwisko:		Podpis:	
Branża: ZIELEŃ					
Opracował: <i>mgr inż. Dariusz Augustyn</i>					



Temat: *Przebudowa c*

Część: **MATERIAŁ**

Tytuł rys.: **PLAN SY.**

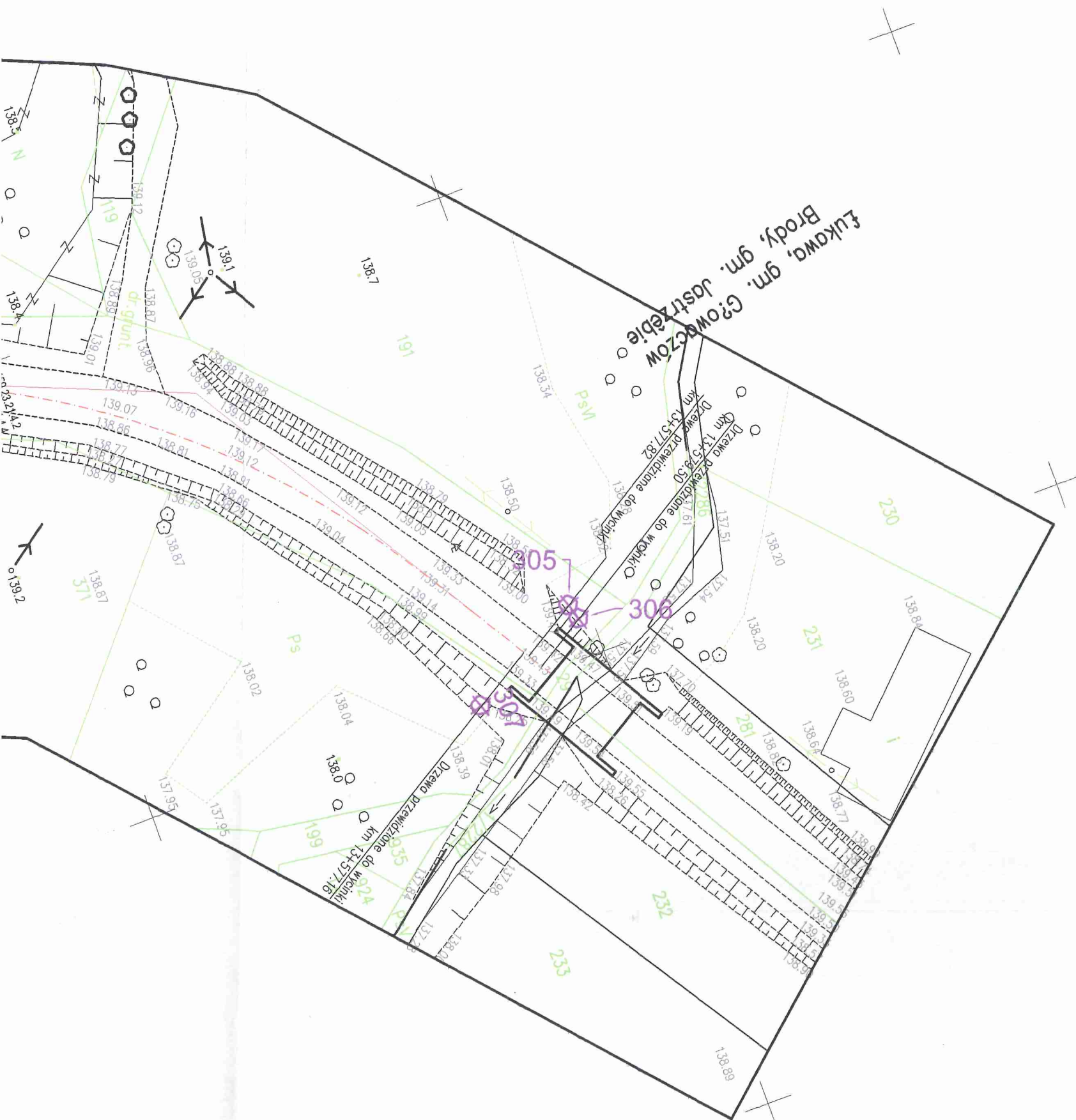
Investor: Powiat
ul. Gr
26-60C

Funkcja: Imię, Na

Branża: **ZIELEŃ**

Opracował: mgr i





Wykonawca: MBD PROJEKT		Konsorcjum firm:	
Marcin Zieliński ul. Lwowska 55/2 34-100 Wadowice		Dariusz Augustyn ul. Brzozowa 5 34-400 Nowy Targ	
Temat: Przebudowa drogi powiatowej Nr 3515W Jedlińsk – Bartodzieje – Łukawa – Głowaczów gm. Jastrzębia i Jedlińsk			
Część: MATERIAŁY DO WYCINKI DRZEW		Nr rys. 2.30	
Tytuł rys.: PLAN SYTUACYJNY – cz. 30		Skala: 1:500	
		Data: grudzień 2012	
Inwestor: Powiatowy Zarząd Dróg Publicznych ul. Graniczna 24 26-600 Radom		Lokalizacja:	
		Województwo:	mazowieckie
		Powiat:	radomski
		Miejscowość:	Jastrzębia – Jedlińsk
Funkcja:	Imię, Nazwisko:	Podpis:	
Branża:	ZIELEŃ		
Opracował:	mgr inż. Dariusz Augustyn		