

oznakowanie

LINIA	[m]	[m]
P-1a	120.00	4
P-1b	63.00	2
p-1e	13.00	1
P-3a	194.00	38
P-4	28.30	6
P-6	100.00	8
p-7c	509.20	30
P-7d	454.90	54
P-10	6.00	12
P-12	7.00	3
P-13	7.00	1
P-14	3.00	1
P-17	30.00	5
SUMA		21

Uwaga:  
Docelowa kolorystyka i wzory znaków d  
odpowiadać przepisom Ministra Infrastru  
sprawie szczegółowych warunków techn  
drogowych oraz urządzeń bezpieczeństwa  
umieszczania na drogach (Dz. U. z 20

Wykonawca: **MBD PRO**

Temat: **Opracowanie**

Część: **PROJEKT STAŁY**

Tytuł rys.: **PLAN SYTUACYJNY**

Inwestor: Powiatowy Zarząd Dróg  
ul. Graniczna 24,  
26-600 Radom – J  
Powiatu Radomskiego

Funkcja: Imię, Nazwisko:

Branża: **DROGOWA**

Projektant: **Krzysztof K**  
mgr inż. Da

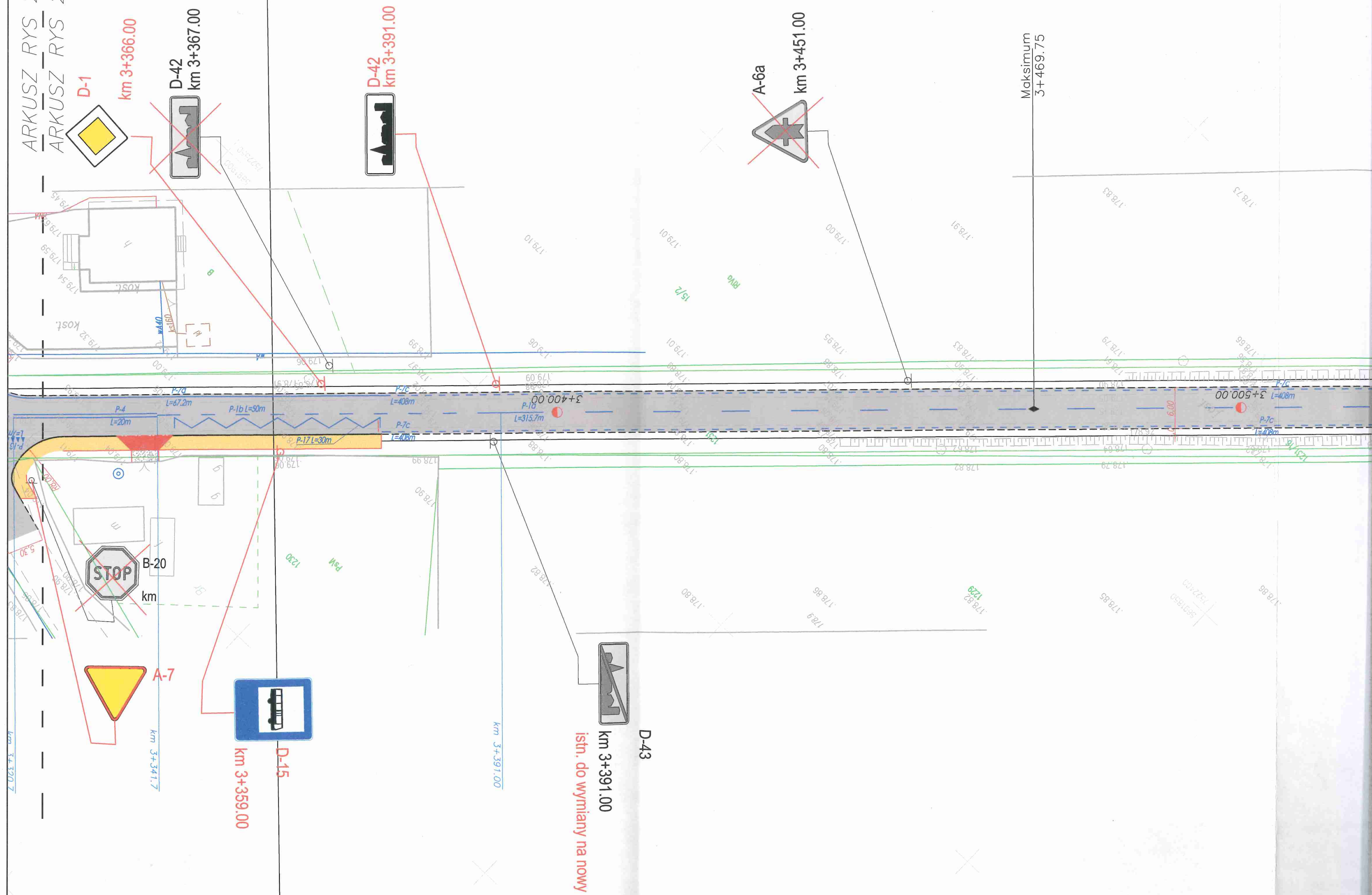
Opracował: **mgr inż. Mo**



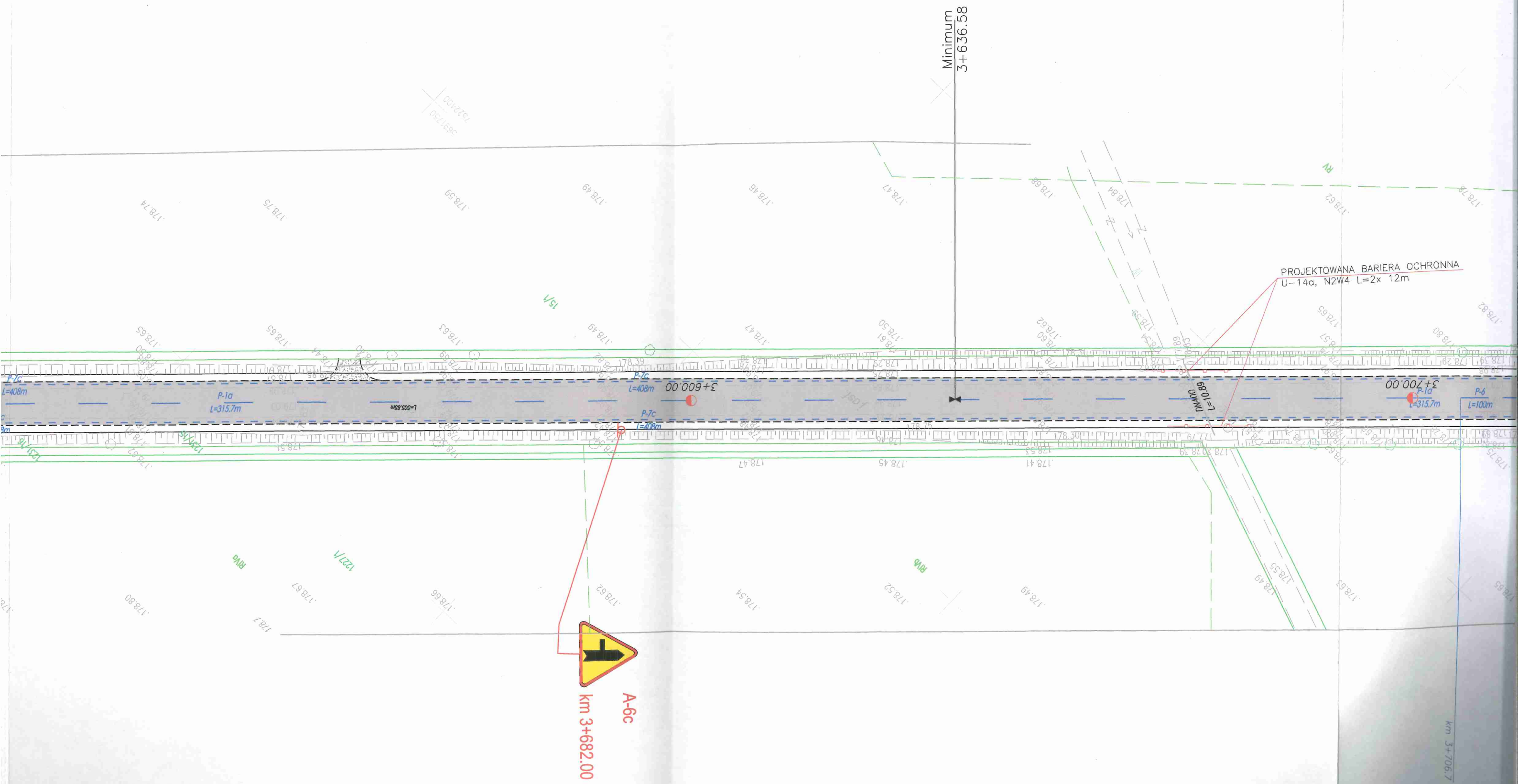
for  
August 11  
Richard



ARKUSZ RYS 2.6  
ARKUSZ RYS 2.7









LINIA	[m]
P-1a	315.70
P-1b	50.00
p-1e	10.00
P-3a	0.00
P-4	56.70
P-6	102.30
p-7c	818.00
P-7d	205.50
P-10	0.00
P-12	0.00
P-13	6.00
P-14	0.00
P-17	30.00
SUMA	

Wykonawca: **MBO PRO**

Część: PROJEKT STAŁE

Tytuł rys.: *PLAN SYTUACYJNY*

Inwestor: Powiatowy Zarząd Dróg  
ul. Graniczna 24,  
26-600 Radom – Jelenia Góra  
Powiatu Radomskiego

Funkcja:	Imię, Nazwisko:
----------	-----------------

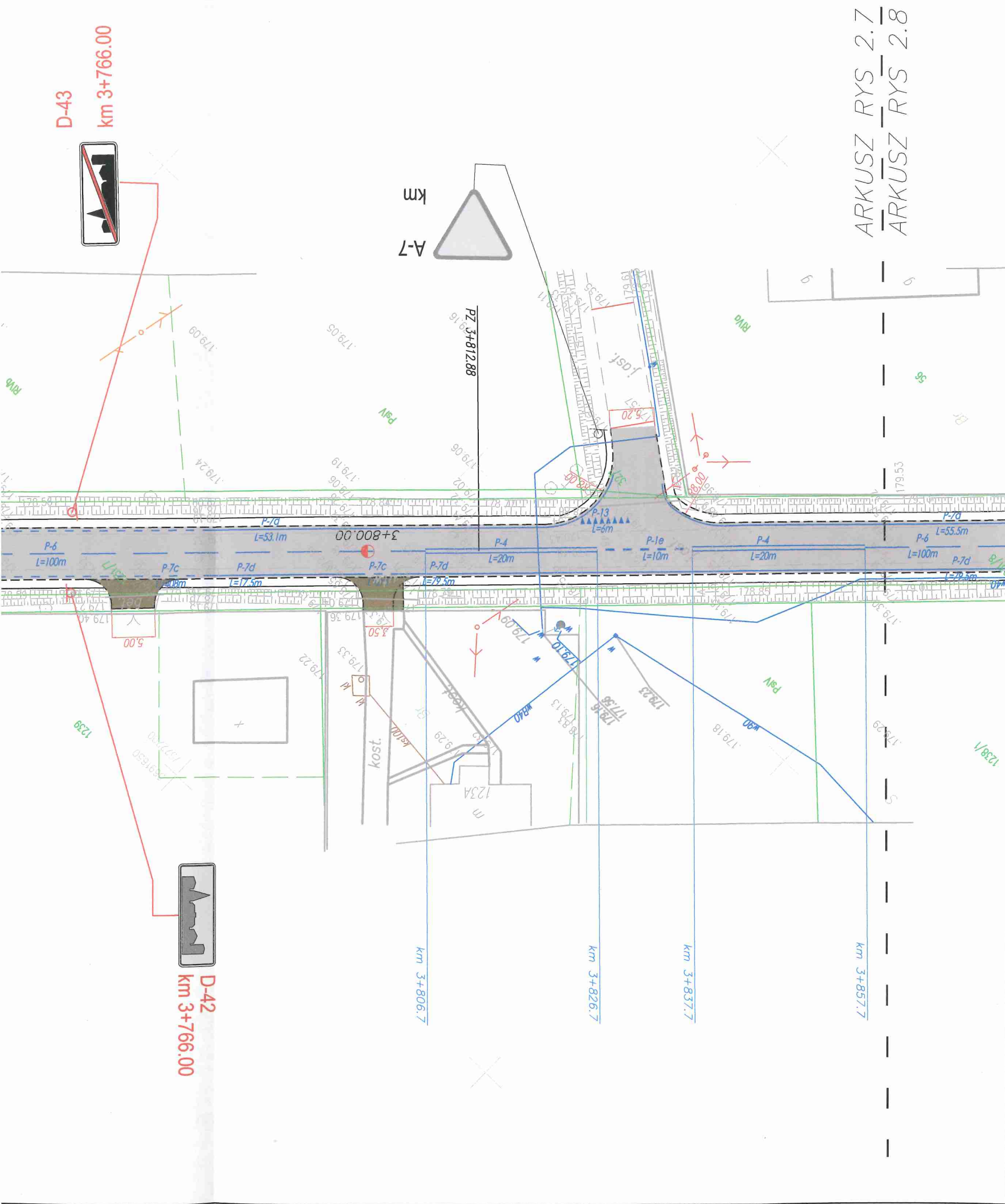
Branża: DROGOWA

Projektant: *Krzysztof Ko.*

	mgr inż. Dar
--	--------------

Opracował: mgr inż. Mał





# Zestawienie proj. oznakowania

## oznakowanie poziome

LINIA	[m]	[m2]
P-1a	315.70	12.63
P-1b	50.00	2.00
p-1e	10.00	1.20
P-3a	0.00	0.00
P-4	56.70	13.61
P-6	102.30	8.18
p-7c	818.00	49.08
P-7d	205.50	24.66
P-10	0.00	0.00
P-12	0.00	0.00
P-13	6.00	1.58
P-14	0.00	0.00
P-17	30.00	51.30
SUMA		164.24

## oznakowanie pionowe

znaki istniejące do zdjęcia:

A-6a - 1  
A-6c - 1  
A-7 - 1  
D-42 - 1  
D-43 - 1  
słupków łącznie: 5 szt.

znaki projektowane do ustawienia:

A-6c - 1  
A-7 - 1  
D-1 - 1  
D-15 - 1  
D-42 - 2  
D-43 - 2  
słupków łącznie: 8 szt.  
U-14a - 24m

STAROSTA RADOMSKI

ZAŁĄCZNIK DO  
z dnia 06.09.2017  
znak P-10 V 420 A 40 2017

Z up. STAROSTY

mgr inż. Dariusz Augustyn  
samo. zast. starosty  
ds. zarządzania ruchem na dr.

### Uwaga:

Docelowa kolorystyka i wzory znaków drogowych w rzeczywistości powinny odpowiadać przepisom Ministra Infrastruktury z dnia 3 lipca 2003 roku w sprawie szczegółowych warunków technicznych dla znaków i sygnałów drogowych oraz urządzeń bezpieczeństwa ruchu drogowego i warunków ich umieszczania na drogach (Dz. U. z 2003r., Nr 220, poz. 2181)

Wykonawca:



MBD Projekt Dariusz Augustyn  
ul. Żabiniec 101/2 31-215 Kraków  
Tel. 501 152 913, 694 686 568  
[www.mbdprojekt.pl](http://www.mbdprojekt.pl), e-mail: [biuro@mbdprojekt.pl](mailto:biuro@mbdprojekt.pl)

Temat:

Opracowanie dokumentacji projektowej na przebudowę drogi powiatowej nr 3531W Kuczki – Kazimierówka – Skaryszew

Część:

PROJEKT STAŁEJ ORGANIZACJI RUCHU

Nr rys. 2.7

Tytuł rys.:

PLAN SYTUACYJNY

Skala: 1:500

Data: Grudzień 2017

Inwestor:

Powiatowy Zarząd Dróg Publicznych w Radomiu,  
ul. Graniczna 24,  
26-600 Radom – Jednostka Organizacyjna  
Powiatu Radomskiego

Lokalizacja:

Województwo: mazowieckie  
Powiat: radomski  
Miejscowość: Kuczki, Wojsławice, Kazimierówka

Funkcja:

Imię, Nazwisko:

Nr uprawnień

Podpis:

Branża:

DROGOWA

Projektant:

Krzysztof Kozłowski

83/93 B-B

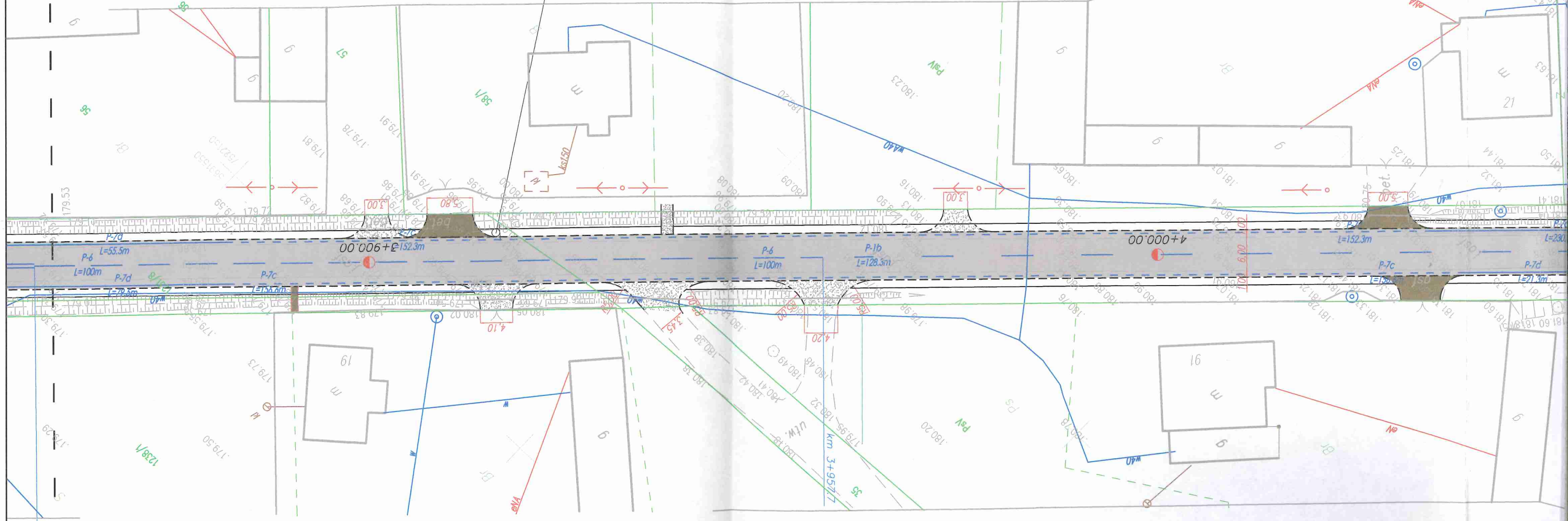
Opracował:

mgr inż. Dariusz Augustyn

mgr inż. Marcin Zieliński

*[Signature]*  
Augustyn  
Zieliński





A-6b  
istn. do wymiany na nowy  
km 3+916.00



ARKUSZ NR 4

ARKUSZ NR 1

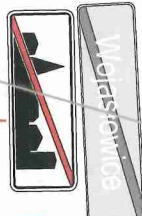
E-17a

km 4+086.00

D-43

km 3+766.00

Wojasławice



E-18a

D-43

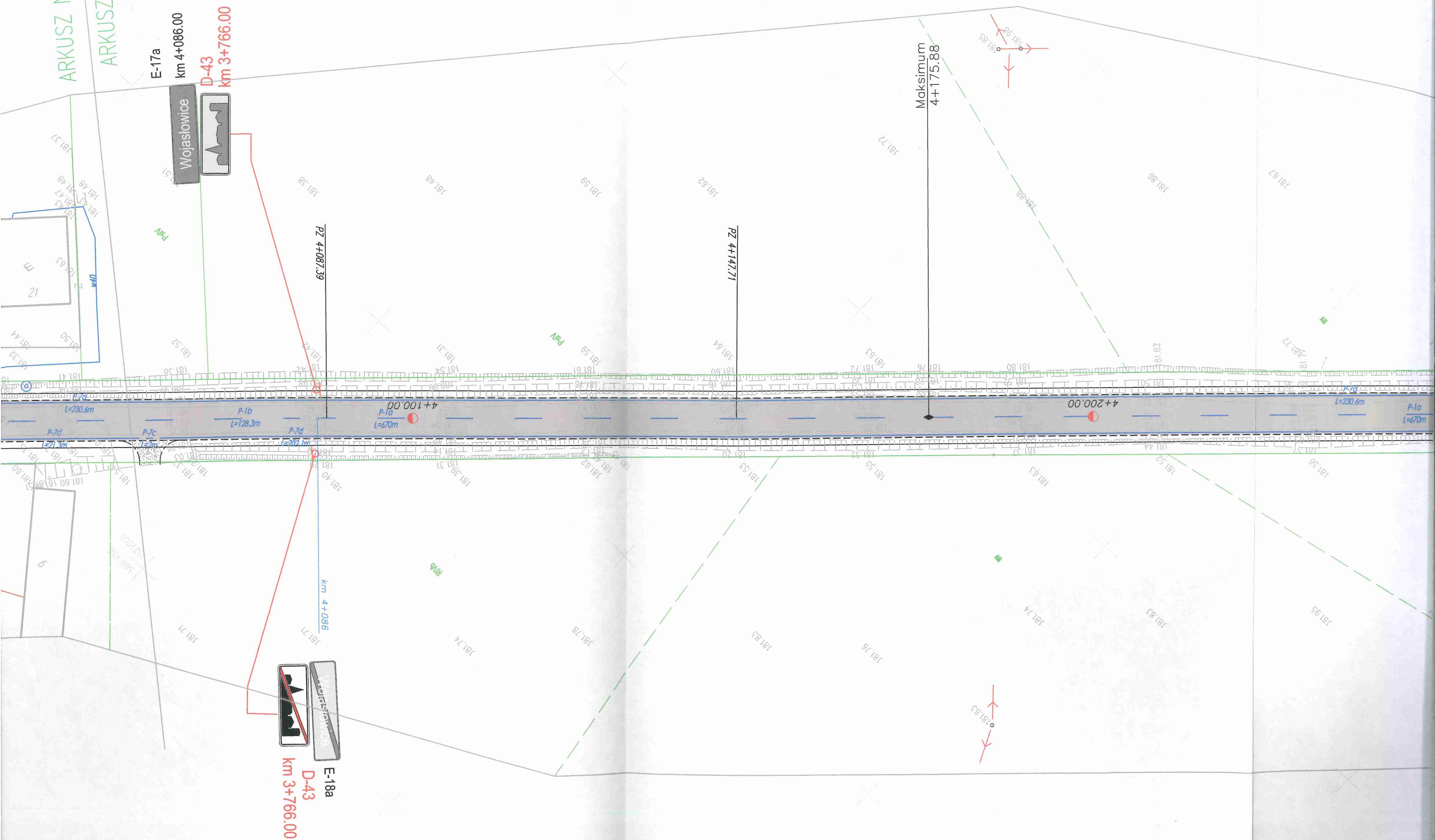
km 3+766.00

km 4+086

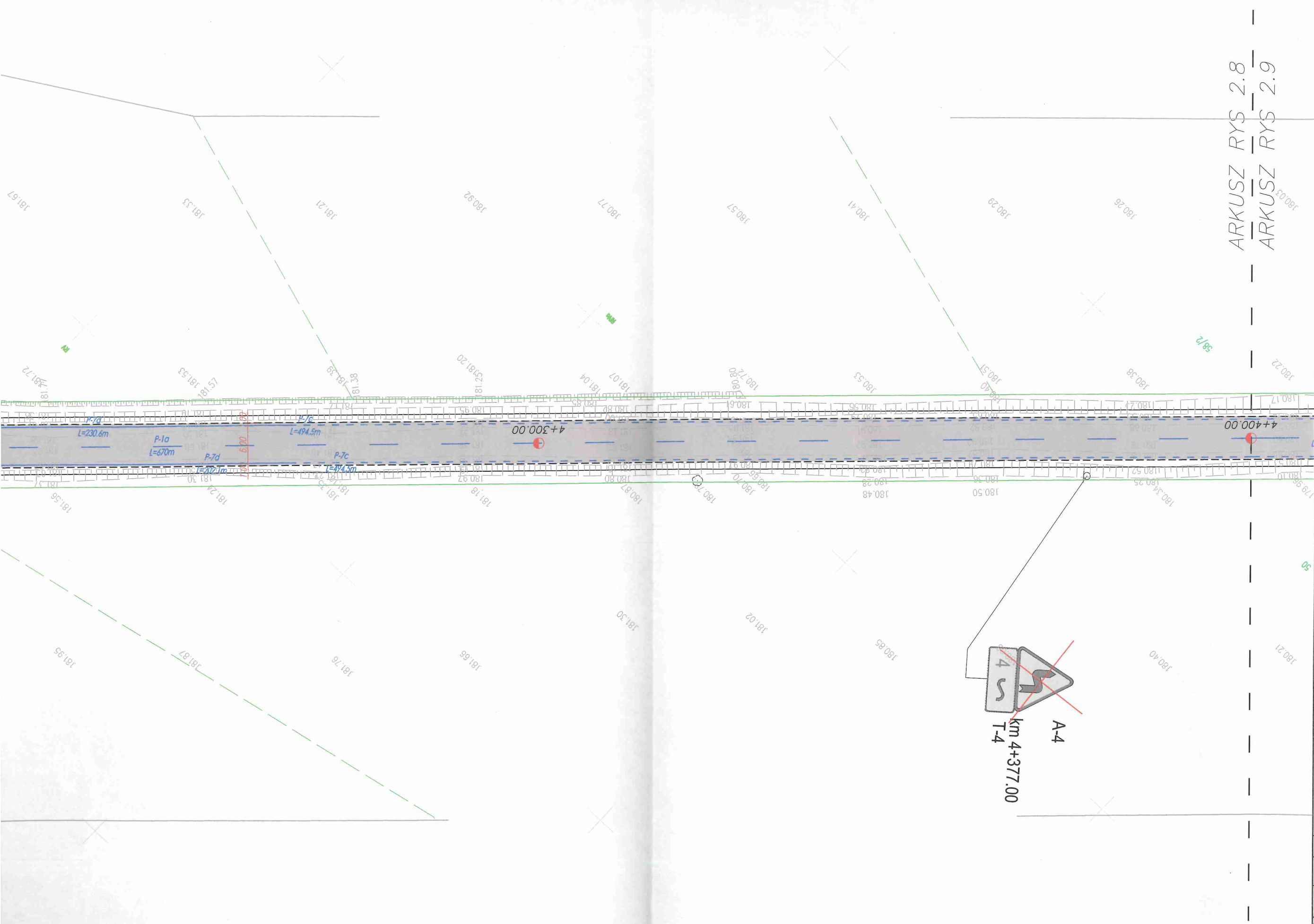
PZ 4+087.39

PZ 4+147.71

Maksimum  
4+175.88







oznakowanie

LINIA	[m]
P-1a	314.00
P-1b	128.30
p-1e	0.00
P-3a	0.00
P-4	0.00
P-6	98.00
p-7c	580.90
P-7d	498.40
P-10	0.00
P-12	0.00
P-13	0.00
P-14	0.00
P-17	0.00
SUMA	

Uwaga:  
Docelowa kolorystyka i wzory znaków drog  
odpowiadać przepisom Ministra Infrastrukt  
sprawie szczegółowych warunków techniczn  
drogowych oraz urządzeń bezpieczeństwa r  
umieszczania na drogach (Dz. U. z 2003r

Wykonawca: **MBD PRO**

Temat: **Opracowanie**

Część: **PROJEKT STAŁEJ**

Tytuł rys.: **PLAN SYTUACYJNY**

Inwestor: Powiatowy Zarząd Dróg  
ul. Graniczna 24,  
26-600 Radom – Jedn  
Powiatu Radomskiego

Funkcja: Imię, Nazwisko:


Branża: **DROGOWA**


Projektant: **Krzysztof Kozł**

Opracował: **mgr inż. Dariu**  
**mgr inż. Marc**

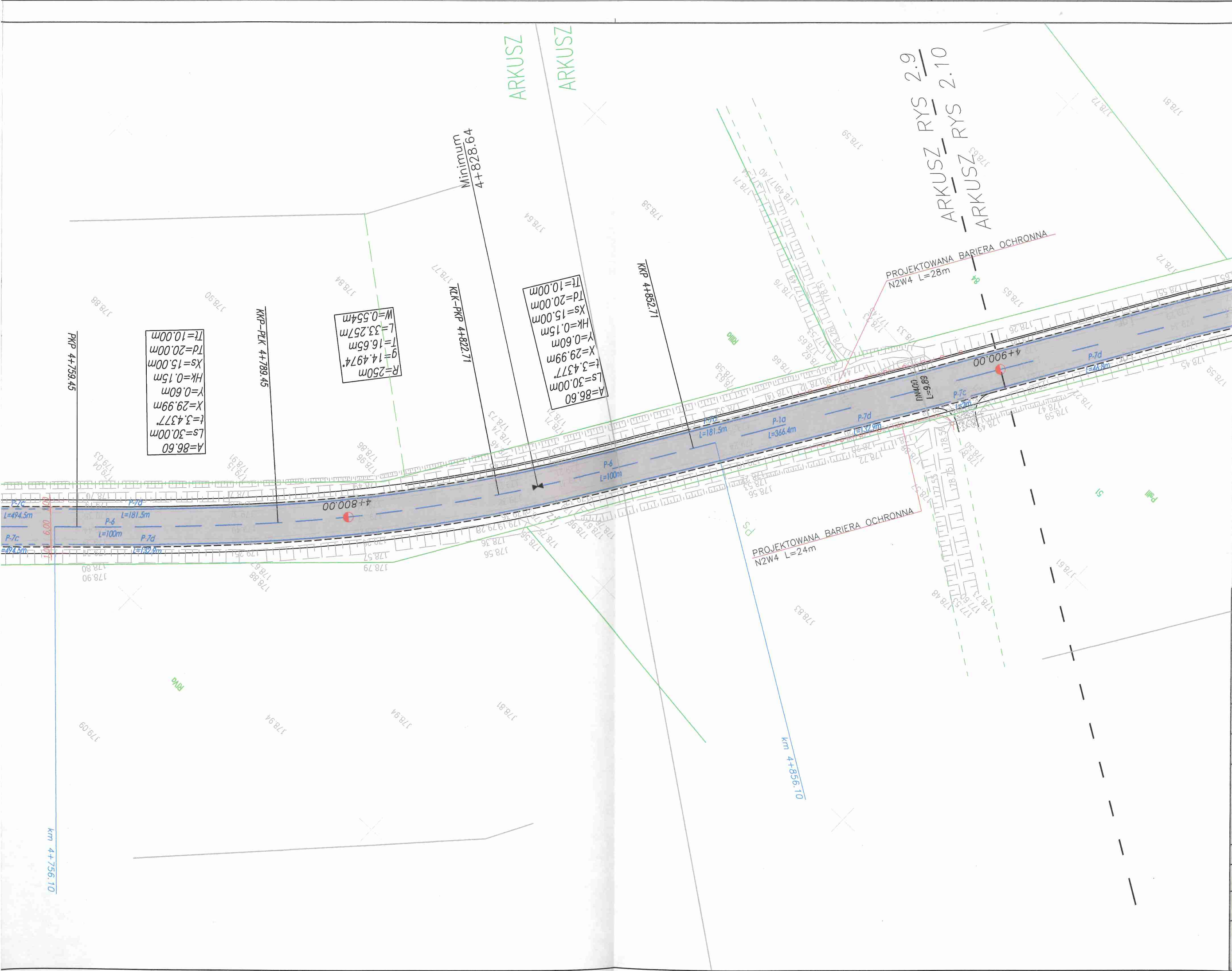












oznakowanie poziome

LINIA	[m]	[m]
P-1a	392.60	15
P-1b	0.00	0.
p-1e	0.00	0.
P-3a	0.00	0.
P-4	0.00	0.
P-6	100.00	8.
p-7c	722.00	43
P-7d	278.30	33
P-10	0.00	0.
P-12	0.00	0.
P-13	0.00	0.
P-14	0.00	0.
P-17	0.00	0.
SUMA		100

Uwaga:  
Docelowa kolorystyka i wzory znaków drogowych odpowiadać przepisom Ministra Infrastruktury w sprawie szczegółowych warunków technicznych dla znaków i sygnałów drogowych oraz urządzeń bezpieczeństwa ruchu i umieszczania na drogach (Dz. U. z 2003r.

Wykonawca: **MBD PRO**

Temat: **Opracowanie**

Część: **PROJEKT STALEJ**

Tytuł rys.: **PLAN SYTUACYJNY**

Inwestor: Powiatowy Zarząd Dróg  
ul. Graniczna 24,  
26-600 Radom – Jednostka  
Powiatu Radomskiego

Funkcja: Imię, Nazwisko:

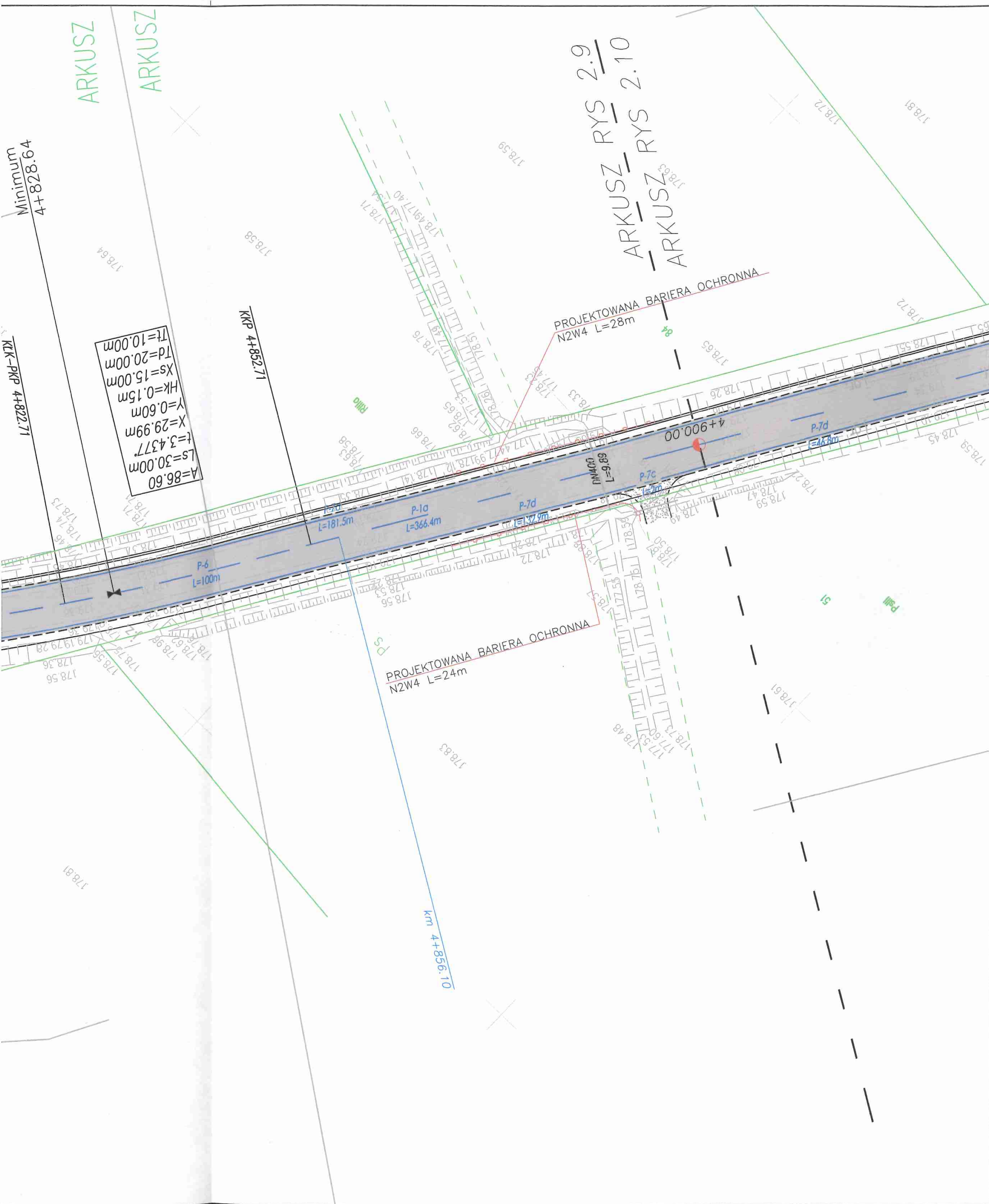
Branża: **DROGOWA**

Projektant: **Krzysztof Kozłowski**

mgr inż. Dariusz

Opracował: **mgr inż. Marcin**





# Zestawienie proj. oznakowania

## oznakowanie poziome

LINIA	[m]	[m2]
P-1a	392.60	15.70
P-1b	0.00	0.00
p-1e	0.00	0.00
P-3a	0.00	0.00
P-4	0.00	0.00
P-6	100.00	8.00
p-7c	722.00	43.32
P-7d	278.30	33.40
P-10	0.00	0.00
P-12	0.00	0.00
P-13	0.00	0.00
P-14	0.00	0.00
P-17	0.00	0.00
SUMA		100.42

## oznakowanie pionowe

znaki istniejące do zdjęcia:

słupków łącznie: 0 szt.

znaki projektowane do ustawienia:

A-2 - 1

słupków łącznie : 1 szt.

bariera energochłonna 56m

STAROSTA RADOMSKI

ZAŁĄCZNIK DO  
z dnia 06.09.2017  
znak P20 V. 420.1.40. 2017

Z up. STAROSTY

mgr inż. Sławomir Miękus  
samodzielne stanowisko  
ds. zarządzania ruchem na drogach

### Uwaga:

Docelowa kolorystyka i wzory znaków drogowych w rzeczywistości powinny odpowiadać przepisom Ministra Infrastruktury z dnia 3 lipca 2003 roku w sprawie szczegółowych warunków technicznych dla znaków i sygnałów drogowych oraz urządzeń bezpieczeństwa ruchu drogowego i warunków ich umieszczania na drogach (Dz. U. z 2003r., Nr 220, poz. 2181)

Wykonawca:



MBD Projekt Dariusz Augustyn  
ul. Żabiniec 101/2 31-215 Kraków  
Tel. 501 152 913, 694 686 568  
[www.mbdprojekt.pl](http://www.mbdprojekt.pl), e-mail: [biuro@mbdprojekt.pl](mailto:biuro@mbdprojekt.pl)

Temat:

Opracowanie dokumentacji projektowej na przebudowę drogi powiatowej nr 3531W Kuczki – Kazimierówka – Skaryszew

Część:

PROJEKT STAŁEJ ORGANIZACJI RUCHU

Nr rys. 2.9

Tytuł rys.:

PLAN SYTUACYJNY

Skala: 1:500

Data: Grudzień 2017

Inwestor:

Powiatowy Zarząd Dróg Publicznych w Radomiu,  
ul. Graniczna 24,  
26-600 Radom – Jednostka Organizacyjna  
Powiatu Radomskiego

Lokalizacja:

Województwo: mazowieckie  
Powiat: radomski  
Miejscowość: Kuczki, Wojstawice, Kazimierówka

Funkcja:

Imię, Nazwisko:

Nr uprawnień

Podpis:

Branża:

DROGOWA

Projektant:

Krzysztof Kozłowski

83/93 B-B

Opracował:

mgr inż. Dariusz Augustyn

mgr inż. Marcin Zieliński

*[Signature]*  
Augustyn  
*[Signature]*  
Zieliński




[illegible]

PROJEKTOWANA BARIERA OCHRONNA  
N2W4 L=28m

ARKK  
ARKU

PZ 4+958.41

A-2  
km







oznakowanie poziome

LINIA	[m]
P-1a	395.00
P-1b	0.00
p-1e	0.00
P-3a	0.00
P-4	0.00
P-6	100.00
p-7c	727.10
P-7d	270.50
P-10	0.00
P-12	0.00
P-13	0.00
P-14	0.00
P-17	0.00
SUMA	

Uwaga:  
Docelowa kolorystyka i wzory znaków  
odpowiadać przepisom Ministra Infrast.  
sprawie szczegółowych warunków techn.  
drogowych oraz urządzeń bezpieczeństwa  
umieszczania na drogach (Dz. U. z

Wykonawca: **MBD PRO**

Temat: **Opracowanie**

Część: **PROJEKT STA**

Tytuł rys.: **PLAN SYTUACYJNY**

Inwestor: Powiatowy Zarząd [ul. Graniczna 24, 26-600 Radom - Powiatu Radomskiego]

Funkcja: Imię, Nazwisko

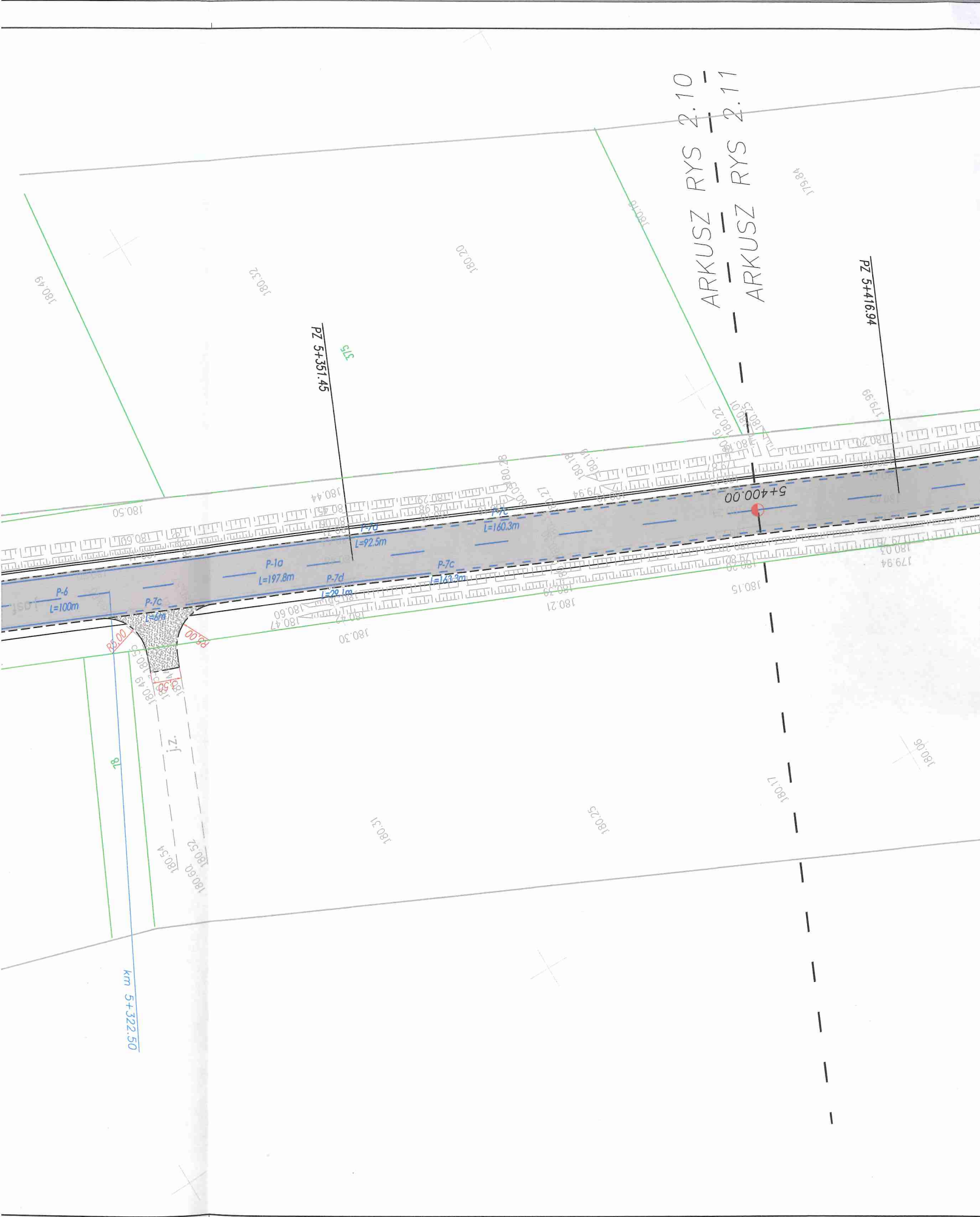
Branża: **DROGOWA**

Projektant: **Krzysztof**

mgr inż. D

Opracował: **mgr inż. M**





# Zestawienie proj. oznakowania

## oznakowanie poziome

LINIA	[m]	[m2]
P-1a	395.00	15.80
P-1b	0.00	0.00
p-1e	0.00	0.00
P-3a	0.00	0.00
P-4	0.00	0.00
P-6	100.00	8.00
p-7c	727.10	43.63
P-7d	270.50	32.46
P-10	0.00	0.00
P-12	0.00	0.00
P-13	0.00	0.00
P-14	0.00	0.00
P-17	0.00	0.00
SUMA		99.89

## oznakowanie pionowe

znaki istniejące do zdjęcia:

słupków łącznie: 0 szt.

znaki projektowane do ustawienia:

A-1 - 1

A-2 - 1

słupków łącznie : 2 szt.

STAROSTA RADOMSKI

ZAŁĄCZNIK DO  
z dnia 06.09.2017  
znak P-17.420.1.40.2017

Z up. STAROSTY

mgr inż. Dariusz Augustyn  
samodzielne stanowisko  
ds. zarządzania ruchem na drogach

### Uwaga:

Docelowa kolorystyka i wzory znaków drogowych w rzeczywistości powinny odpowiadać przepisom Ministra Infrastruktury z dnia 3 lipca 2003 roku w sprawie szczegółowych warunków technicznych dla znaków i sygnałów drogowych oraz urządzeń bezpieczeństwa ruchu drogowego i warunków ich umieszczania na drogach (Dz. U. z 2003r., Nr 220, poz. 2181)

Wykonawca:



MBD Projekt Dariusz Augustyn  
ul. Żabiniec 101/2 31-215 Kraków  
Tel. 501 152 913, 694 686 568  
[www.mbdprojekt.pl](http://www.mbdprojekt.pl), e-mail: [biuro@mbdprojekt.pl](mailto:biuro@mbdprojekt.pl)

Temat:

Opracowanie dokumentacji projektowej na przebudowę drogi powiatowej nr 3531W Kuczki – Kazimierówka – Skaryszew

Część:

PROJEKT STAŁEJ ORGANIZACJI RUCHU

Nr rys. 2.10

Tytuł rys.:

PLAN SYTUACYJNY

Skala: 1:500

Data: Grudzień 2017

Inwestor:

Powiatowy Zarząd Dróg Publicznych w Radomiu,  
ul. Graniczna 24,  
26-600 Radom – Jednostka Organizacyjna  
Powiatu Radomskiego

Lokalizacja:

Województwo: mazowieckie  
Powiat: radomski  
Miejscowość: Kuczki, Wojsławice, Kazimierówka

Funkcja:

Imię, Nazwisko:

Nr uprawnień

Podpis:

Branża:

DROGOWA

Projektant:

Krzysztof Kozłowski

83/93 B-B

Opracował:

mgr inż. Dariusz Augustyn

mgr inż. Marcin Zieliński

mgr inż. Dariusz Augustyn  
mgr inż. Marcin Zieliński



ARKUSZ RYS 2.10  
- - -  
ARKUSZ RYS 2.11

PZ 5+416.94

PKP 5+520.32

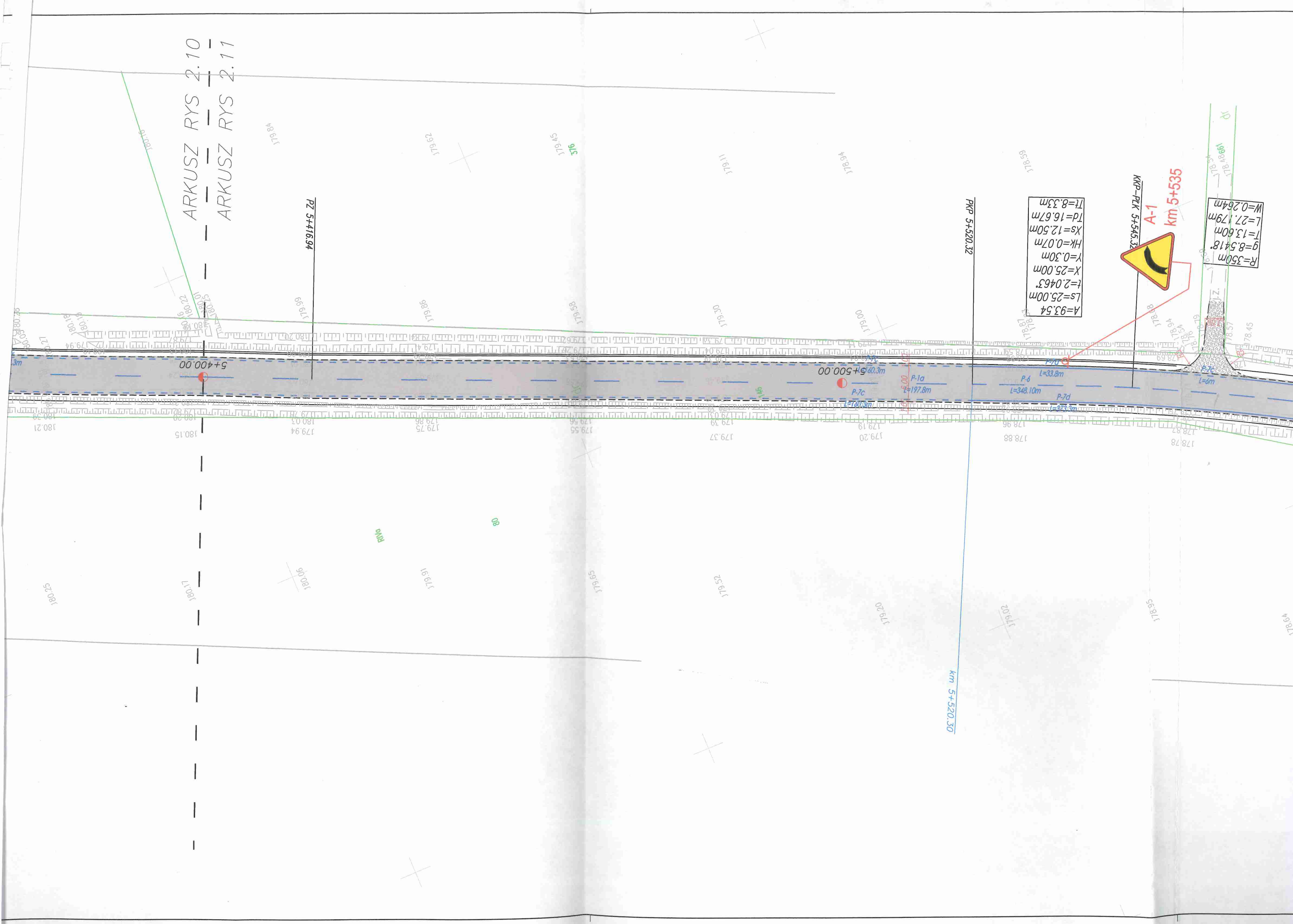
km 5+520.30

km 5+535  
A-1  
KMP-PLK 5+545.32



$A=93.54$   
 $Ls=25.00m$   
 $t=2.0463$   
 $X=25.00m$   
 $Y=0.30m$   
 $Hk=0.07m$   
 $Xs=12.50m$   
 $Td=16.67m$   
 $Tt=8.33m$

$R=350m$   
 $g=8.5418'$   
 $T=13.60m$   
 $L=27.179m$   
 $W=0.264m$



KKP-PŁK 5+545.32  
A-1  
km 5+535



$R=350m$   
 $g=8.5418^\circ$   
 $l=13.60m$   
 $W=0.264m$

KLK-PKP 5+572.50

$A=93.54$   
 $l_s=25.00m$   
 $t=2.0463$   
 $X=25.00m$   
 $Y=0.30m$   
 $Hk=0.07m$   
 $Xs=12.50m$   
 $Td=16.67m$   
 $Tl=8.33m$

KKP 5+597.50

PKP 5+624.55

$A=111.80$   
 $l_s=25.00m$   
 $t=1.4324$   
 $X=25.00m$   
 $Y=0.21m$   
 $Hk=0.05m$   
 $Xs=12.50m$   
 $Td=16.67m$   
 $Tl=8.33m$

KKP-PŁK 5+649.55

$R=500m$   
 $g=6.2385^\circ$   
 $l=29.441m$   
 $W=0.217m$

KLK-PKP 5+678.99

$A=111.80$   
 $l_s=25.00m$   
 $t=1.4324$   
 $X=25.00m$   
 $Y=0.21m$   
 $Hk=0.05m$   
 $Xs=12.50m$   
 $Td=16.67m$   
 $Tl=8.33m$

KKP 5+703.99

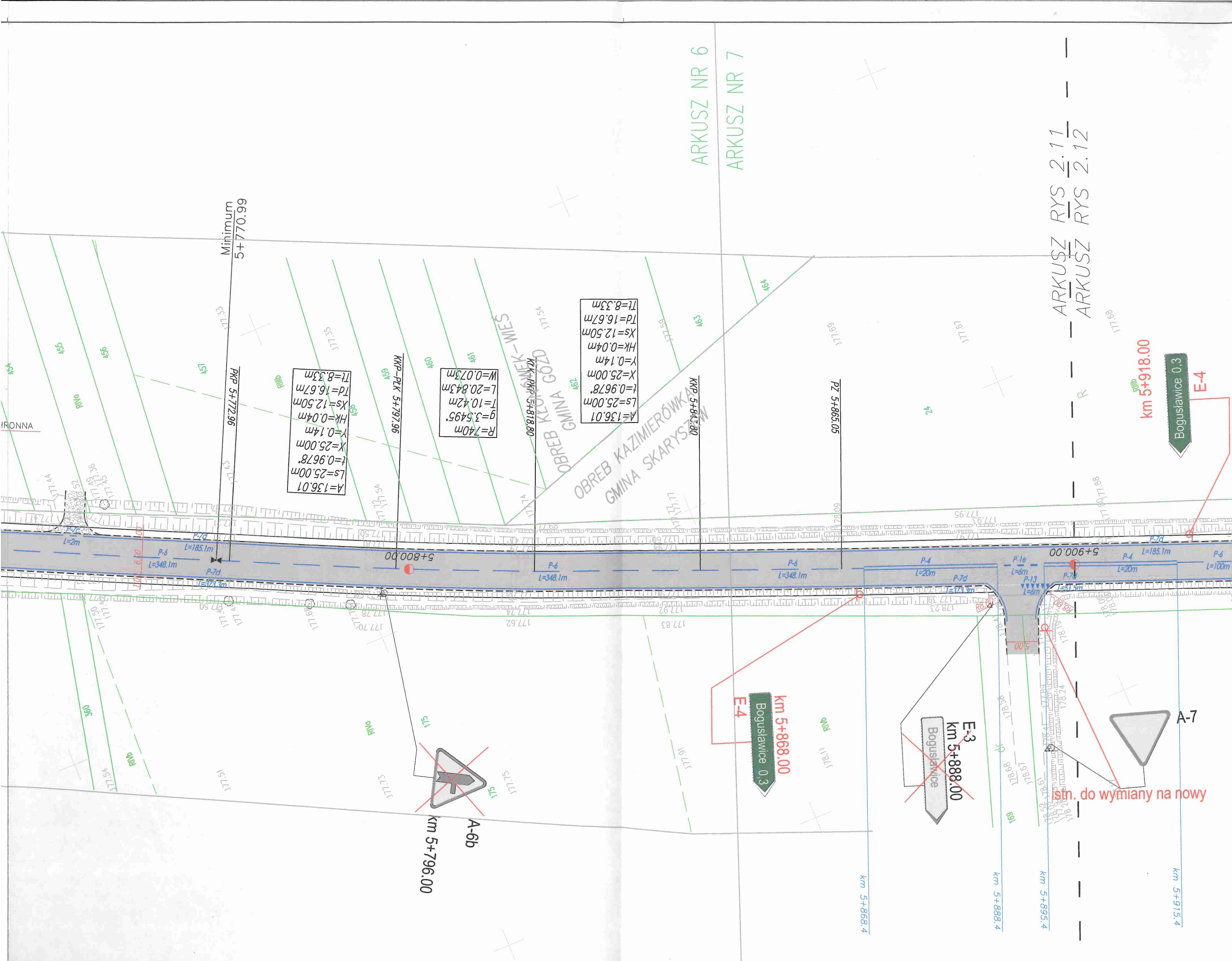
PROJEKTOWANA BARIERA OCHRONNA  
N2W4 L=40m

PROJEKTOWANA BARIERA OCHRONNA  
N2W4 L=40m



A-6b  
km 5+640





oznakowanie poz

LINIA	[m]	
P-1a	116.30	
P-1b	0.00	
p-1e	6.00	
P-3a	0.00	
P-4	24.60	
P-6	348.10	
p-7c	248.60	
P-7d	734.60	
P-10	0.00	
P-12	0.00	
P-13	6.00	
P-14	0.00	
P-17	0.00	
SUMA		14

Uwaga:  
Docelowa kolorystyka i wzory znaków dr  
odpowiadać przepisom Ministra Infrastru  
sprawie szczegółowych warunków technic  
drogowych oraz urządzeń bezpieczeństwa  
umieszczania na drogach (Dz. U. z 200

Wykonawca: **MBD PRO**

Temat: **Opracowanie**

Część: **PROJEKT STAŁ**

Tytuł rys.: **PLAN SYTUACYJNY**

Inwestor: Powiatowy Zarząd Dróg  
ul. Graniczna 24,  
26-600 Radom – Je  
Powiatu Radomskiego

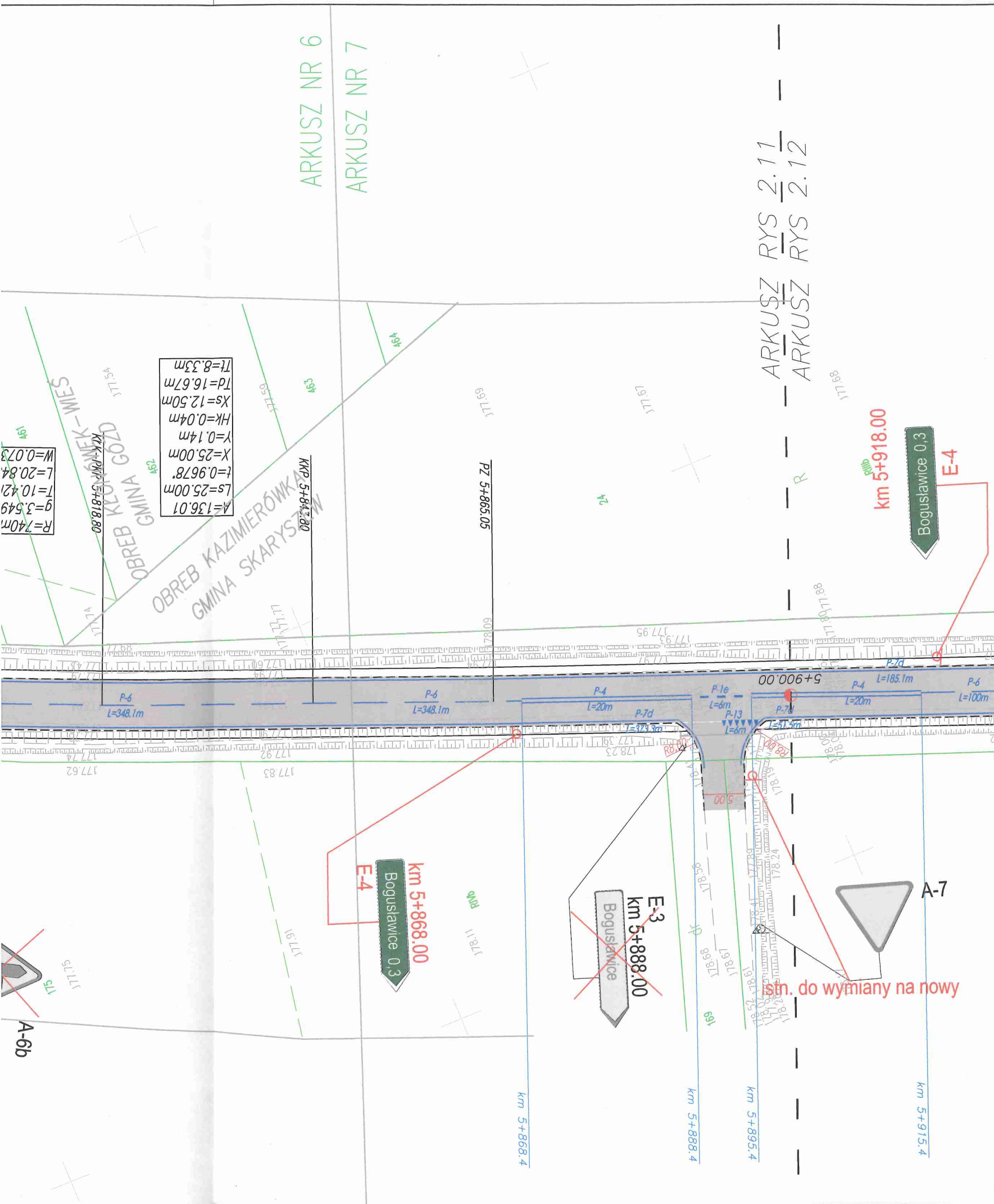
Funkcja: Imię, Nazwisko:

Branża: **DROGOWA**

Projektant: **Krzysztof Ko**  
mgr inż. Da

Opracował: **mgr inż. Ma**





# Zestawienie proj. oznakowania

## oznakowanie poziome

LINIA	[m]	[m2]
P-1a	116.30	4.65
P-1b	0.00	0.00
p-1e	6.00	0.72
P-3a	0.00	0.00
P-4	24.60	5.90
P-6	348.10	27.85
p-7c	248.60	14.92
P-7d	734.60	88.15
P-10	0.00	0.00
P-12	0.00	0.00
P-13	6.00	1.58
P-14	0.00	0.00
P-17	0.00	0.00
SUMA		143.77

## oznakowanie pionowe

znaki istniejące do zdjęcia:  
A-6b - 1  
A-7 - 1  
E-4 - 1  
słupków łącznie: 3szt.

znaki projektowane do ustawienia:  
A-1 - 1  
A-6b - 1  
A-7 (folia II typ) - 1  
E-4 - 1  
słupków łącznie : 4 szt.  
bariera energochłonna 80m

STAROSTA RADOMSKI

ZALĄCZNIK DO *zadu.*  
z dnia *06.09.2017*  
znak *P204: 420, 1.40.2017*

Z UP. STAROSTY

*mgr inż. Dariusz Augustyn*  
ds. zarządzania ruchem na dr.

### Uwaga:

Docelowa kolorystyka i wzory znaków drogowych w rzeczywistości powinny odpowiadać przepisom Ministra Infrastruktury z dnia 3 lipca 2003 roku w sprawie szczegółowych warunków technicznych dla znaków i sygnałów drogowych oraz urządzeń bezpieczeństwa ruchu drogowego i warunków ich umieszczania na drogach (Dz. U. z 2003r., Nr 220, poz. 2181)

### Wykonawca:



MBD Projekt Dariusz Augustyn  
ul. Żabiniec 101/2 31-215 Kraków  
Tel. 501 152 913, 694 686 568  
[www.mbdprojekt.pl](http://www.mbdprojekt.pl), e-mail: [biuro@mbdprojekt.pl](mailto:biuro@mbdprojekt.pl)

### Temat:

Opracowanie dokumentacji projektowej na przebudowę drogi powiatowej nr 3531W Kuczki – Kazimierówka – Skaryszew

### Część:

PROJEKT STAŁEJ ORGANIZACJI RUCHU

Nr rys. 2.11

### Tytuł rys.:

PLAN SYTUACYJNY

Skala: 1:500

Data: Grudzień 2017

### Inwestor:

Powiatowy Zarząd Dróg Publicznych w Radomiu,  
ul. Graniczna 24,  
26-600 Radom – Jednostka Organizacyjna  
Powiatu Radomskiego

### Lokalizacja:

Województwo: mazowieckie  
Powiat: radomski  
Miejscowość: Kuczki, Wojsławice, Kazimierówka

### Funkcja:

Imię, Nazwisko:

Nr uprawnień

Podpis:

### Branża:

DROGOWA

### Projektant:

Krzysztof Kozłowski

83/93 B-B

### Opracował:

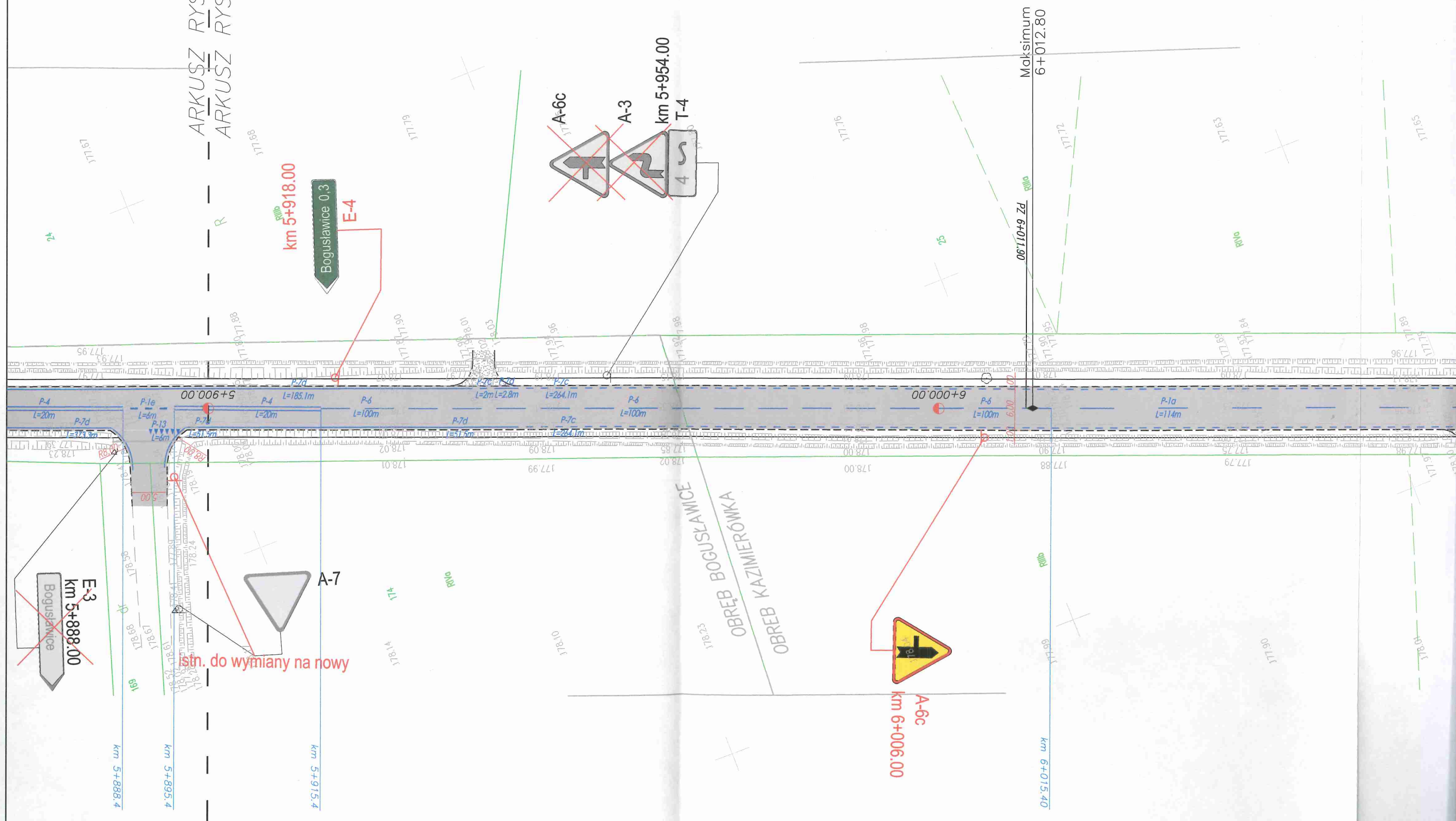
mgr inż. Dariusz Augustyn

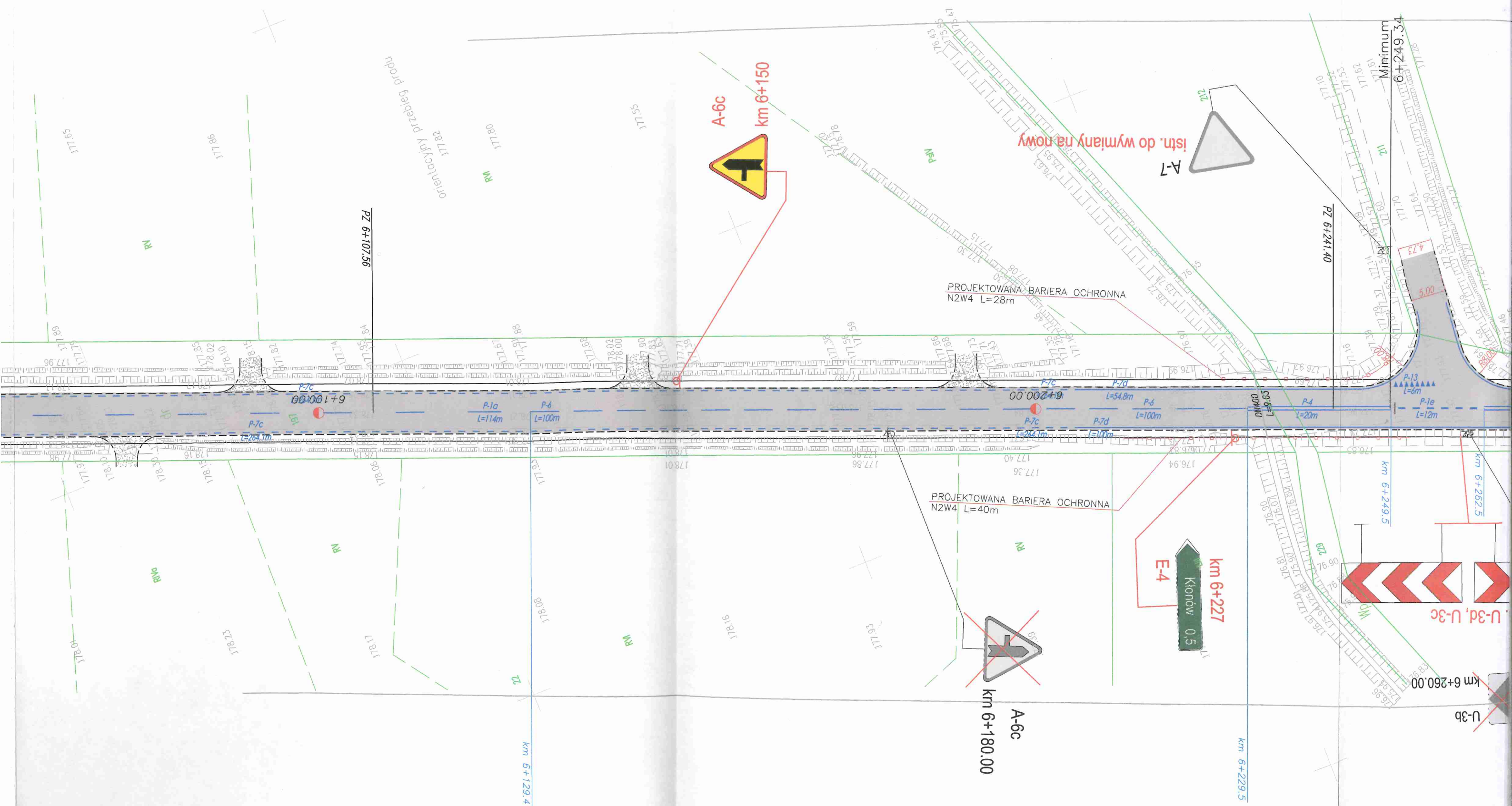
mgr inż. Marcin Zieliński

*Dariusz Augustyn*  
*Michał Zieliński*



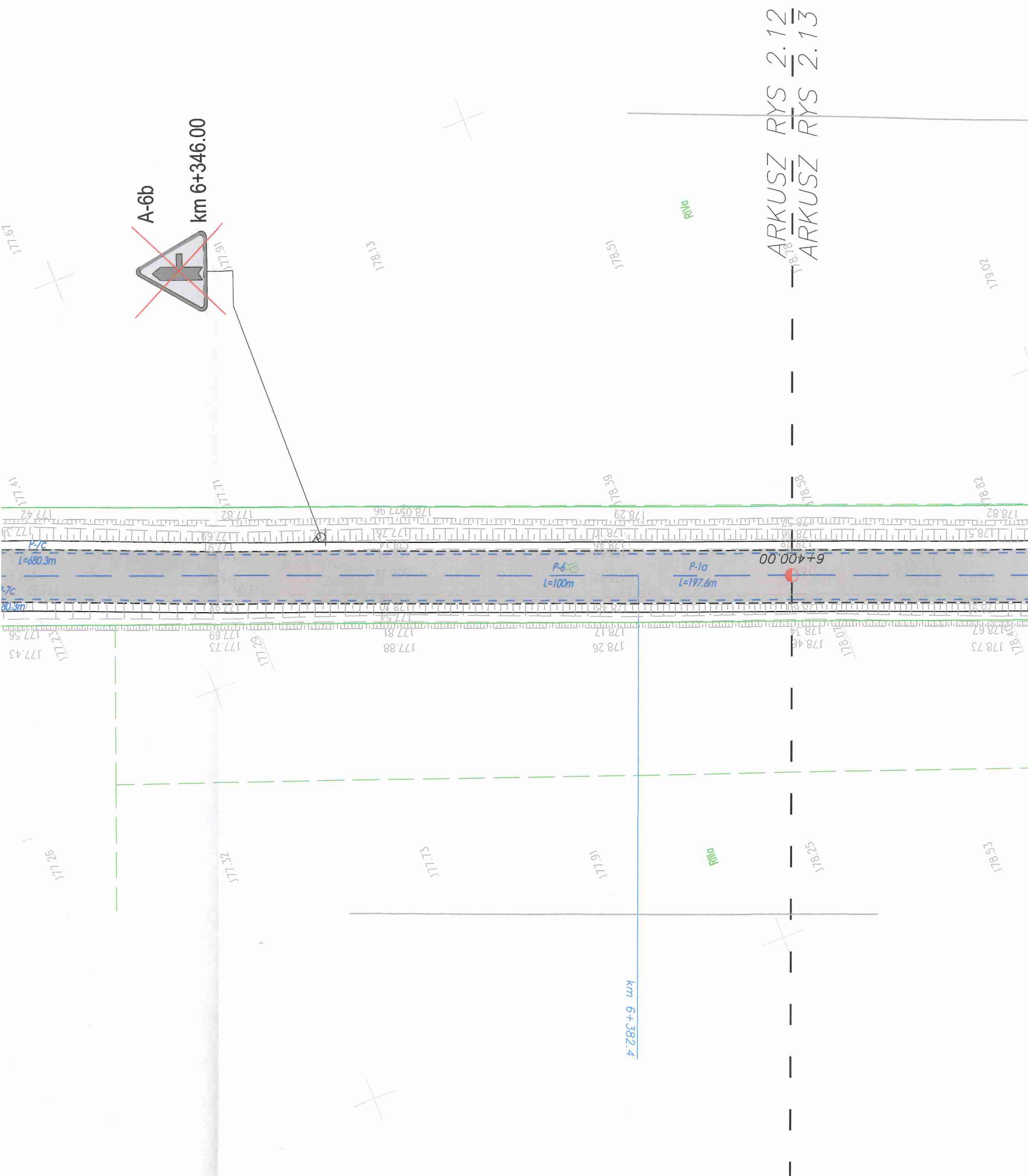
ARKUSZ RYS 2.11  
ARKUSZ RYS 2.12











# Zestawienie proj. oznakowania

## oznakowanie poziome

LINIA	[m]	[m2]
P-1a	128.00	5.12
P-1b	0.00	0.00
p-1e	12.00	1.44
P-3a	0.00	0.00
P-4	55.40	13.30
P-6	300.00	24.00
p-7c	718.40	43.10
P-7d	291.80	35.02
P-10	0.00	0.00
P-12	0.00	0.00
P-13	6.00	1.58
P-14	0.00	0.00
P-17	0.00	0.00
SUMA		123.55

## oznakowanie pionowe

znaki istniejące do zdjęcia:

A-3 - 1  
A-6c - 2  
A-6b - 1  
A-7 - 1  
U-3a - 1  
U-3b - 1  
T-4 - 1

słupków łącznie: 6szt.

znaki projektowane do ustawienia:

A-6c - 2  
A-7 (folia II typ) - 1  
E-4 - 3  
U-3c - 1  
U-3d - 1

słupków łącznie : 9 szt.

bariera energochłonna 68m

STAROSTA RADOMSKI

ZALĄCZNIK DO  
z dnia 06.09.2017  
znak. 720.4.4.20.1.40.2017

Z up. STAROSTY

mgr inż. Dariusz Augustyn  
samodzielny urzędnik  
ds. zarządzania ruchem na drogach

### Uwaga:

Docelowa kolorystyka i wzory znaków drogowych w rzeczywistości powinny odpowiadać przepisom Ministra Infrastruktury z dnia 3 lipca 2003 roku w sprawie szczegółowych warunków technicznych dla znaków i sygnałów drogowych oraz urządzeń bezpieczeństwa ruchu drogowego i warunków ich umieszczania na drogach (Dz. U. z 2003r., Nr 220, poz. 2181)

Wykonawca:



MBD Projekt Dariusz Augustyn  
ul. Żabiniec 101/2 31-215 Kraków  
Tel. 501 152 913, 694 686 568  
[www.mbdprojekt.pl](http://www.mbdprojekt.pl), e-mail: [biuro@mbdprojekt.pl](mailto:biuro@mbdprojekt.pl)

Temat:

Opracowanie dokumentacji projektowej na przebudowę drogi powiatowej nr 3531W Kuczki – Kazimierówka – Skaryszew

Część:

PROJEKT STAŁEJ ORGANIZACJI RUCHU

Nr rys. 2.12

Tytuł rys.:

PLAN SYTUACYJNY

Skala: 1:500

Data: Grudzień 2017

Inwestor:

Powiatowy Zarząd Dróg Publicznych w Radomiu,  
ul. Graniczna 24,  
26-600 Radom – Jednostka Organizacyjna  
Powiatu Radomskiego

Lokalizacja:

Województwo: mazowieckie  
Powiat: radomski  
Miejscowość: Kuczki, Wojsławice, Kazimierówka

Funkcja:

Imię, Nazwisko:

Nr uprawnień

Podpis:

Branża:

DROGOWA

Projektant:

Krzysztof Kozłowski

83/93 B-B

Opracował:


mgr inż. Dariusz Augustyn

mgr inż. Marcin Zieliński

*[Signature]*  
mgr inż. Dariusz Augustyn  
*[Signature]*  
mgr inż. Marcin Zieliński



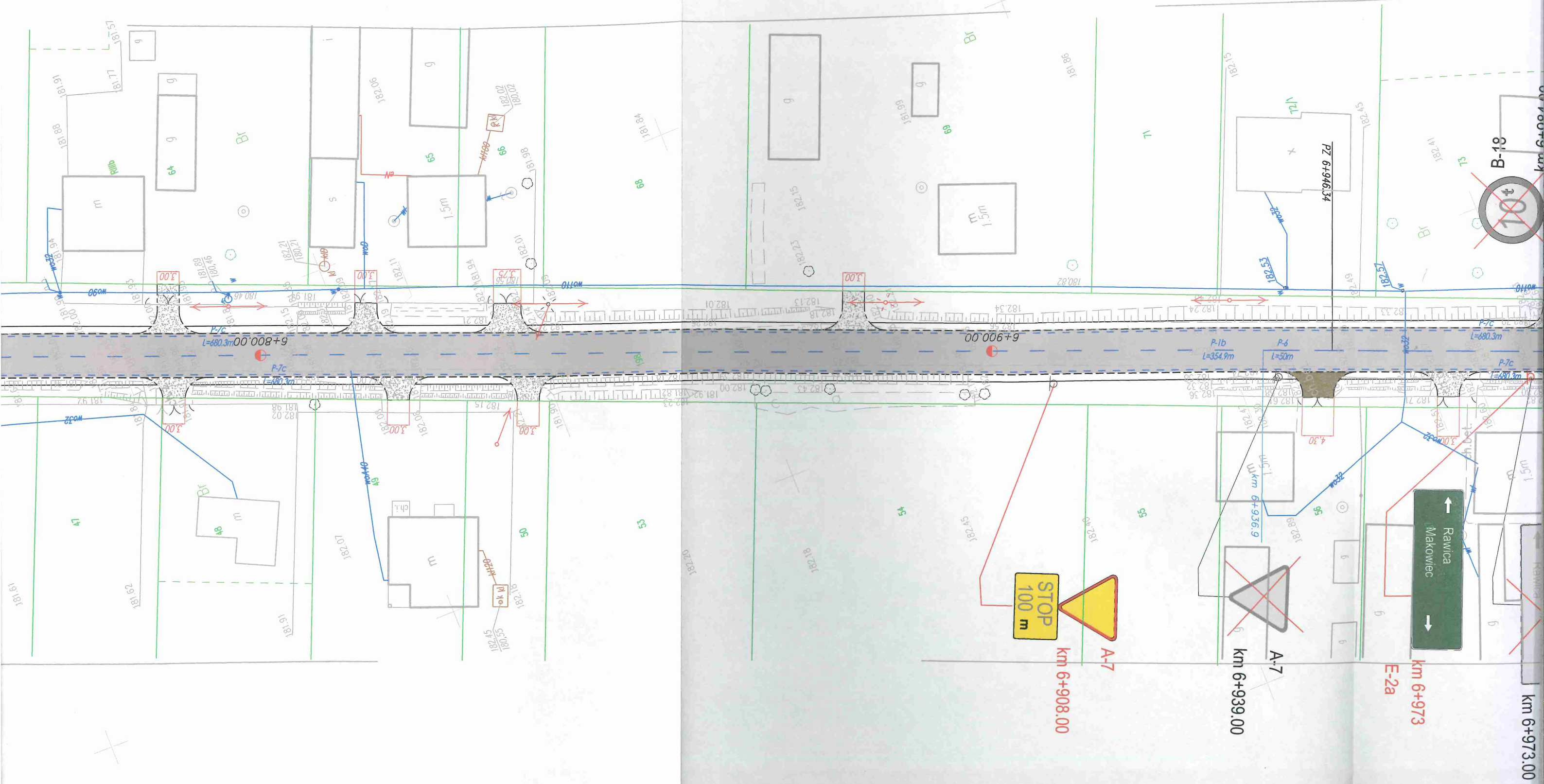
ARKUSZ RYS 2.12  
ARKUSZ RYS 2.13



km 6+582.00  
istn. do wymiany na nowe









## Zestawienie proj. oznakowania

## oznakowanie poziome

## oznakowanie pionowe

LINIA	[m]	[m2]
P-1a	180.00	7.20
P-1b	354.90	14.20
p-1e	0.00	0.00
P-3a	0.00	0.00
P-3b	8.00	1.44
P-4	22.00	5.28
P-6	50.00	4.00
p-7c	1172.40	70.34
P-7d	89.40	10.73
P-10	0.00	0.00
P-12	7.00	3.50
P-13	6.00	1.58
P-14	0.00	0.00
P-17	0.00	0.00
SUMA		118.26

znaki istniejące do zdjęcia:

A-7  
B-18  
E-2a  
E-17a  
E-18a  
D-42  
D-43

słupków łącznie: 6szt.

znaki projektowane do ustawienia:

A-6b,  
A-7 (folia II typ) z T [Stop 100m]  
B-20 (folia II typ)  
E-2a  
E-17a,  
E-18a,  
D-42,  
D-43,

słupków łącznie : 6 szt.

STAROSTA RADOMSKI

ZAŁĄCZNIK DO zlec.  
z dnia 06.04.2017  
znak... 2017.420.1.40.2017

Z up. STAROSTY

mgr inż. Dariusz Augustyn  
samodzielny  
ds. zarządzania ruchem na drogach

## Uwaga:

Docelowa kolorystyka i wzory znaków drogowych w rzeczywistości powinny odpowiadać przepisom Ministra Infrastruktury z dnia 3 lipca 2003 roku w sprawie szczegółowych warunków technicznych dla znaków i sygnałów drogowych oraz urządzeń bezpieczeństwa ruchu drogowego i warunków ich umieszczania na drogach (Dz. U. z 2003r., Nr 220, poz. 2181)

Wykonawca:

**MBD**  
**PROJEKT**

MBD Projekt Dariusz Augustyn  
ul. Żabiniec 101/2 31-215 Kraków  
Tel. 501 152 913, 694 686 568  
[www.mbdprojekt.pl](http://www.mbdprojekt.pl), e-mail: [biuro@mbdprojekt.pl](mailto:biuro@mbdprojekt.pl)

Temat:

Opracowanie dokumentacji projektowej na przebudowę drogi powiatowej  
nr 3531W Kuczki – Kazimierówka – Skaryszew

Część:

PROJEKT STAŁEJ ORGANIZACJI RUCHU

Nr rys. 2.13

Tytuł rys.:

PLAN SYTUACYJNY

Skala: 1:500

Data: Grudzień 2017

Inwestor:

Powiatowy Zarząd Dróg Publicznych w Radomiu,  
ul. Graniczna 24,  
26-600 Radom – Jednostka Organizacyjna  
Powiatu Radomskiego

Lokalizacja:

Województwo: mazowieckie  
Powiat: radomski  
Miejscowość: Kuczki, Wojsławice, Kazimierówka  
Nr uprawnień: Podpis:

Funkcja:

Imię, Nazwisko:

Branża:

DROGOWA

Projektant:

Krzysztof Kozłowski

83/93 B-B

Opracował:

mgr inż. Dariusz Augustyn

mgr inż. Marcin Zieliński

*[Signature]*  
Augustyn  
*[Signature]*  
Zieliński

