

dz.328

dz.329

dz.331

dz.332/3

dz.332/2

dz.332/1

dz.330/3

Las

Rogowa E-18a

P-1a

D-43 0+355



km 0+165

0,2

0,3

km 0+319

Rogowa E-17a

km 0+355

dz.294/2

dz.295/2

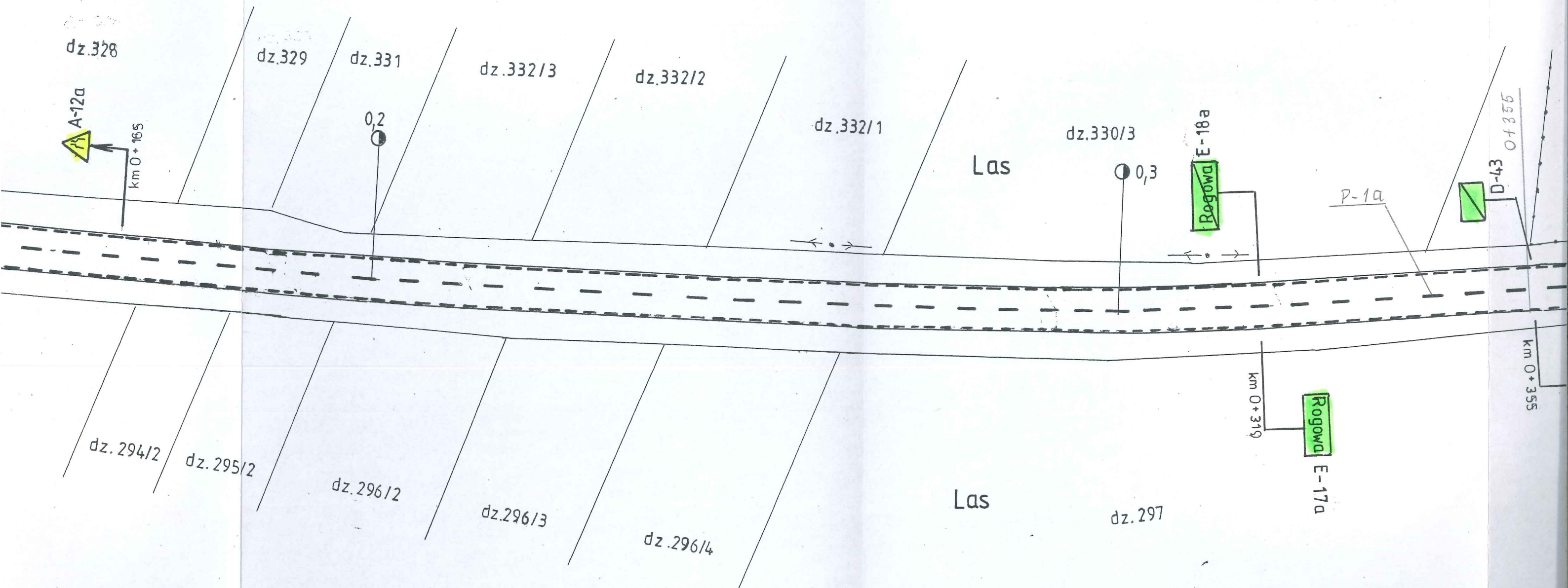
dz.296/2

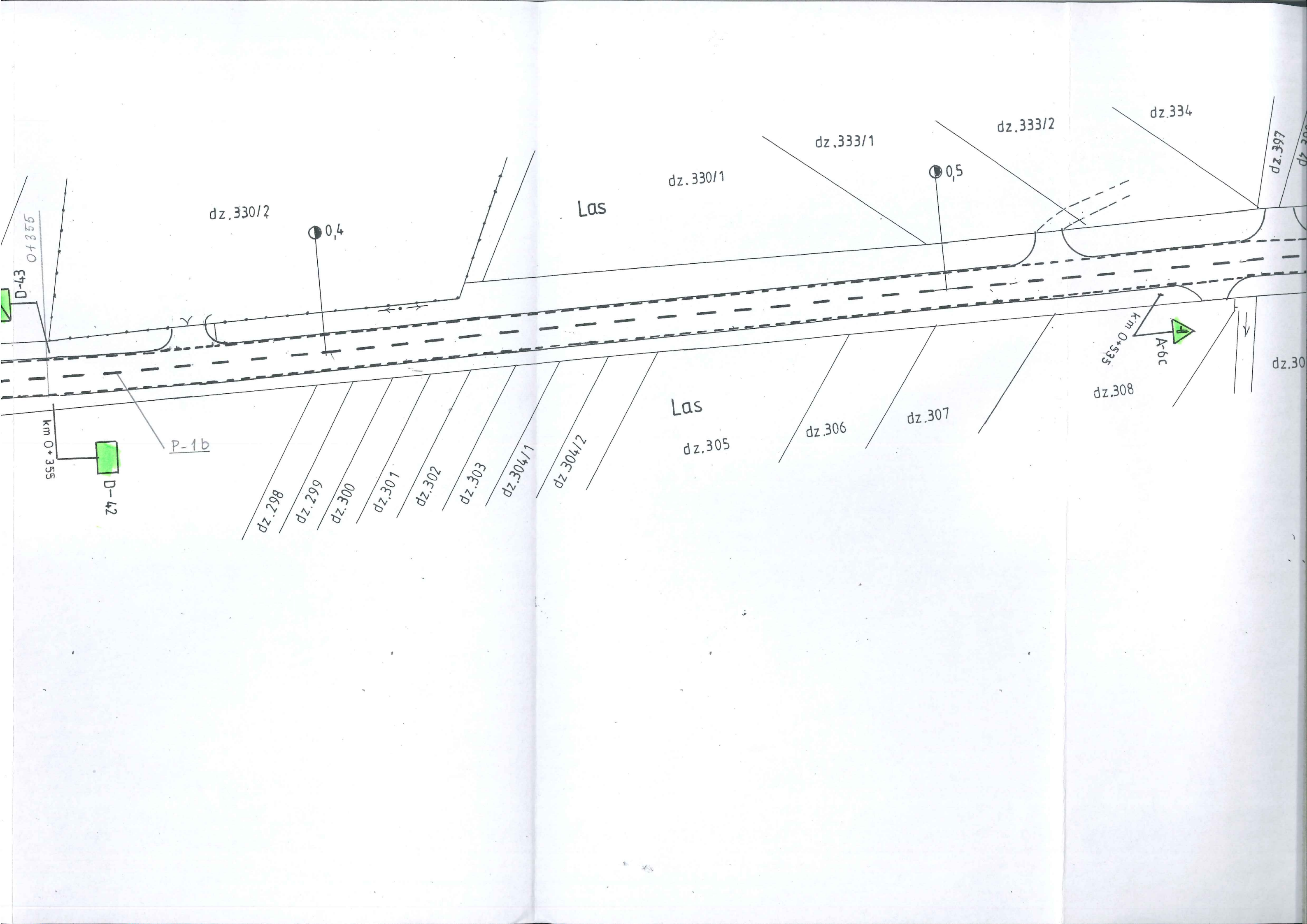
dz.296/3

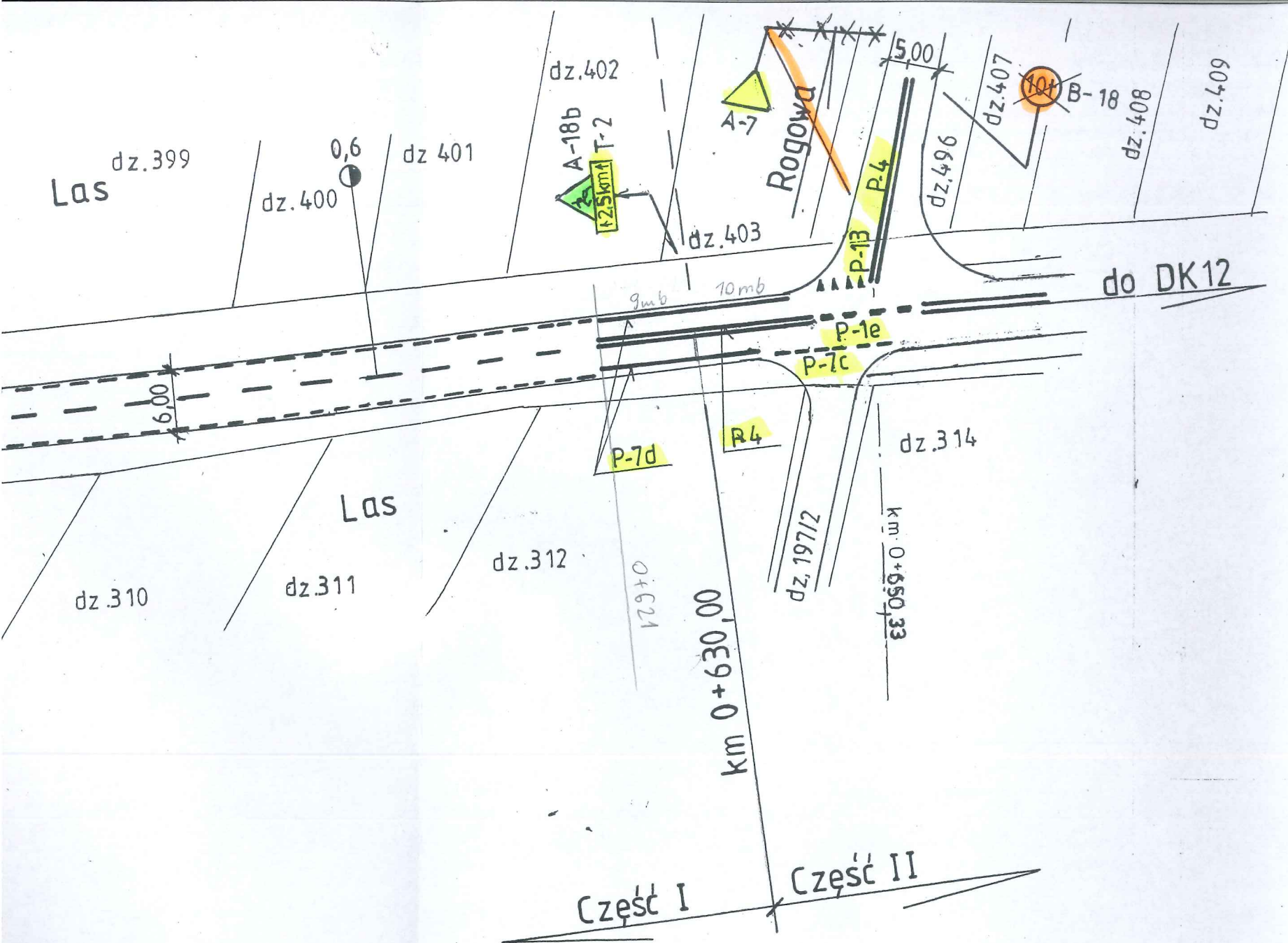
dz.296/4

Las

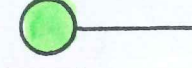








dz.297









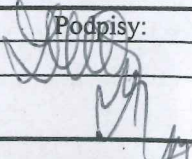
OZNACZENIA:

-  Znaki pionowe istniejące
-  Znaki pionowe istn. do likwidacji
-  Znaki pionowe istn. do wymiany na nowe
-  Znaki pionowe projektowane
-  Znaki poziome istniejące
-  Znaki poziome istn. do likwidacji
-  Znaki poziome projektowane
-  Ogrodzenia
-  Granice ewidencyjne działek

Oznakowanie poprawiono dnia 12.06.2017r.

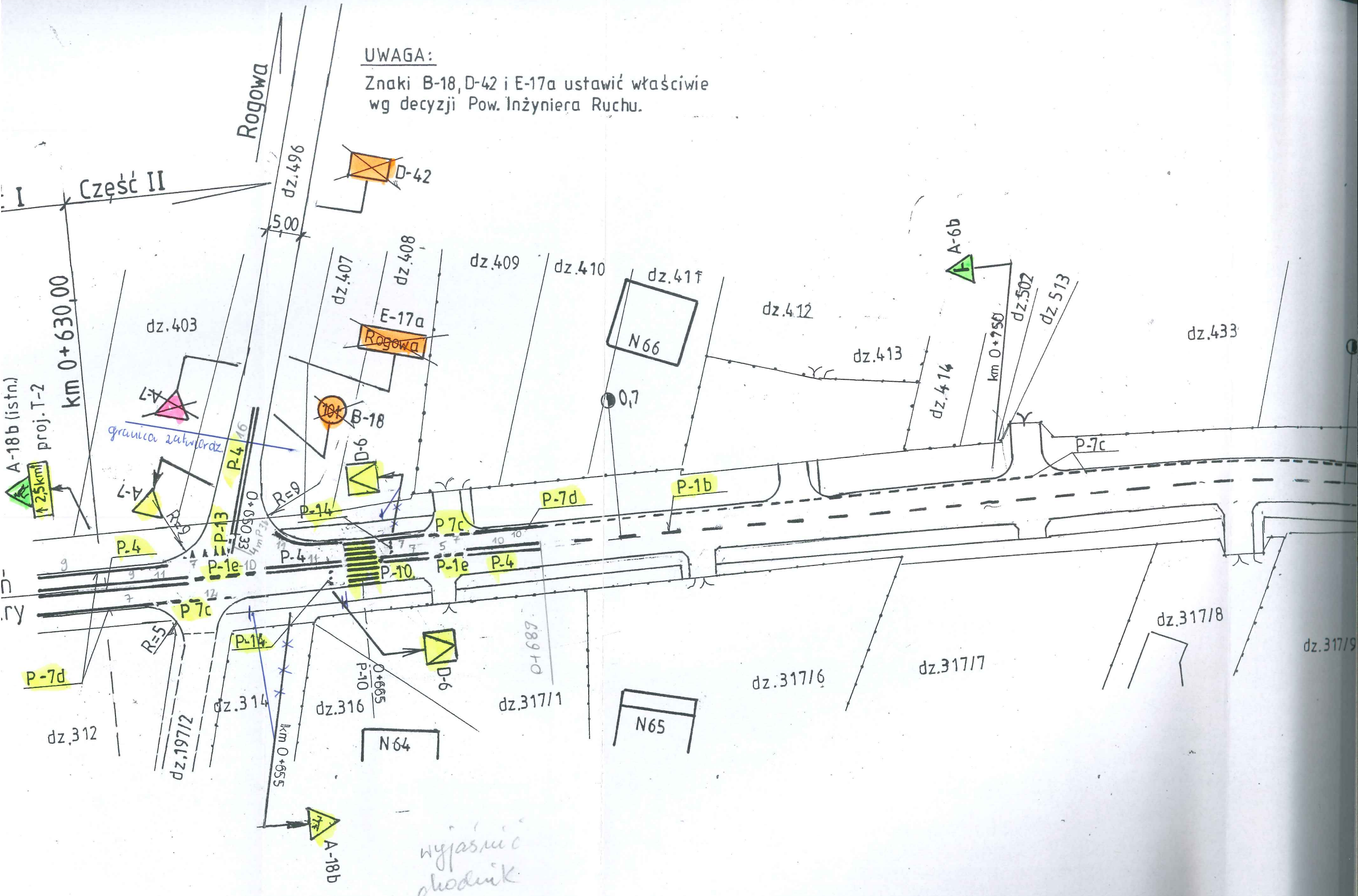
PROJEKTANT
 mgr inż. Lech Zieliński
 upr. bud. drogowe
 Nr 31/75 i St-967/76
 Kolejowe St-28-1/8.3

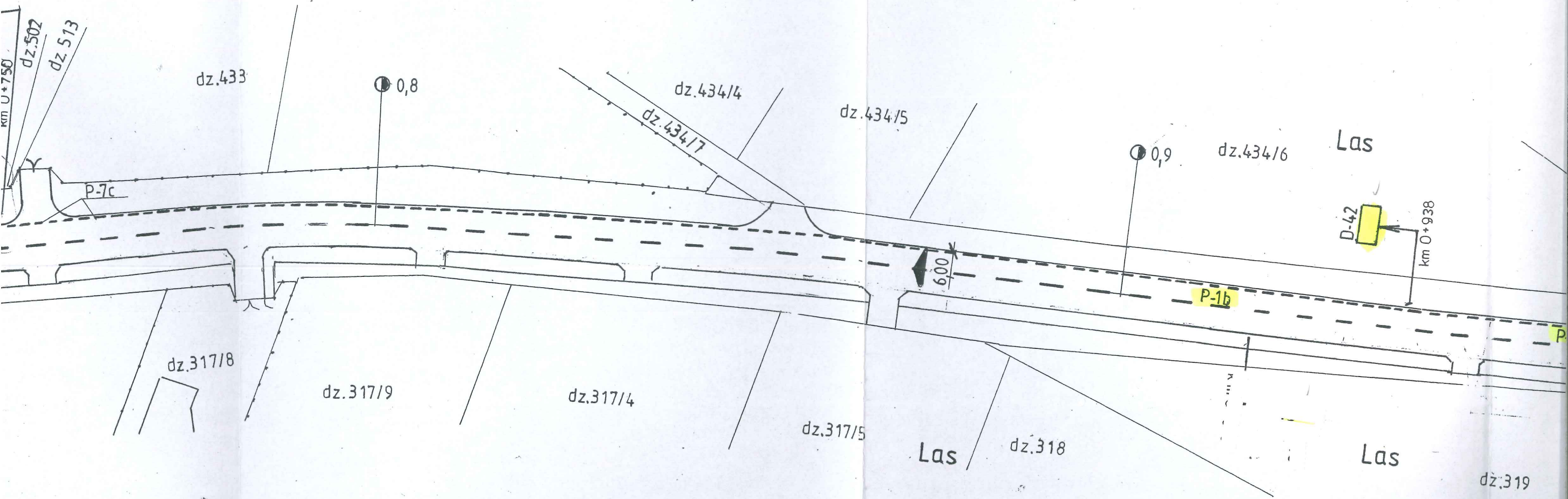
Długości oznakowania poziomego – przyjęt ze skali.

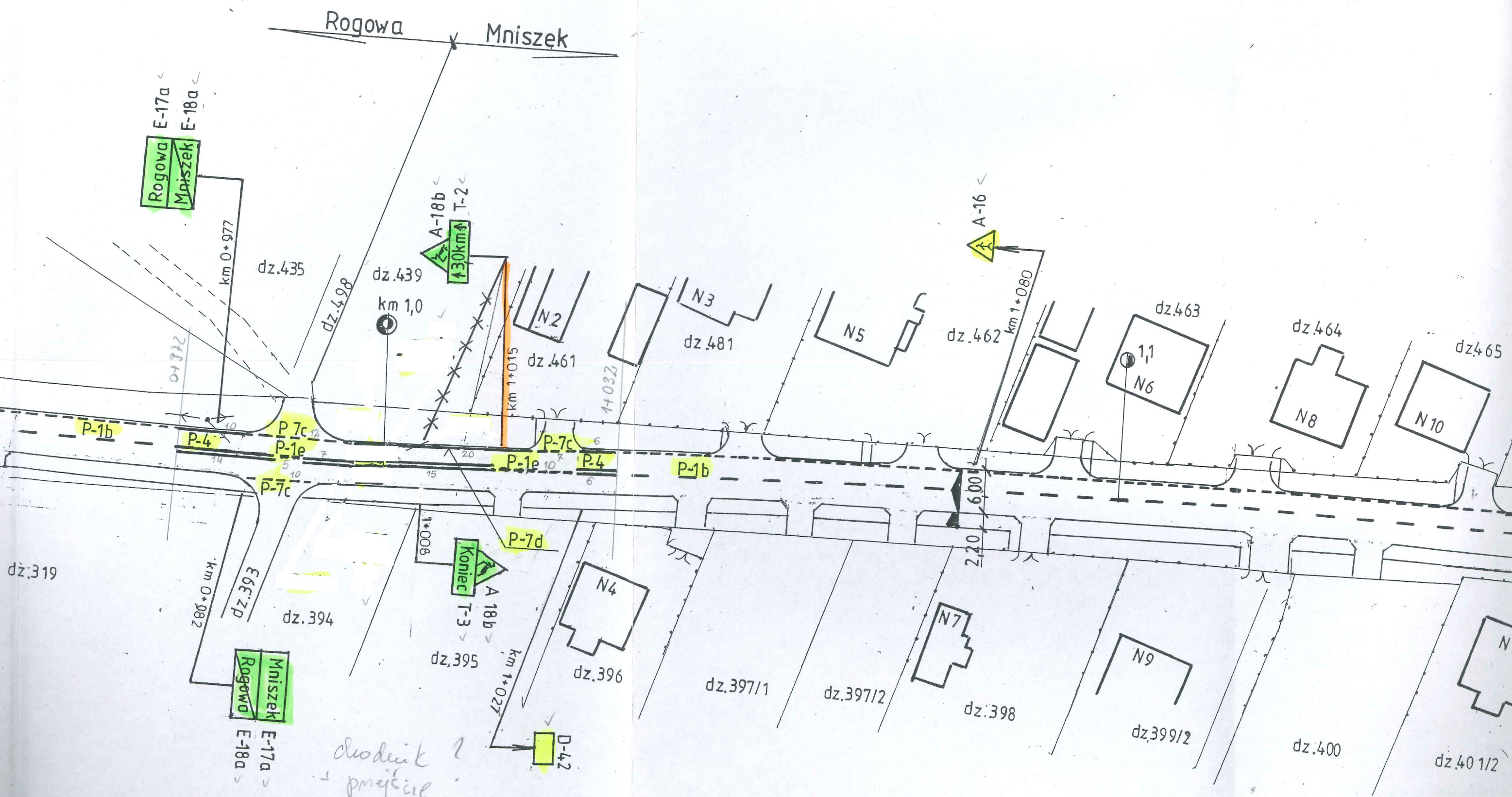
„FIIN” Firma Inżynierska Inwestycje – Nieruchomości 05-123 Chotomów k/Warszawy, ul. gen. Lucjana Żeligowskiego 27/6 tel./fax (22) 772-22-20, tel. kom. 508-663-548, e-mail: fiin@op.pl	
Zamawiający: Powiatowy Zarząd Dróg Publicznych w Radomiu 26-600 Radom, ul. Graniczna 24	Umowa Nr PZD.I.253.25.2016 z dnia 12.05.2016 r.
Inwestycja – obiekt: Droga powiatowa Nr 3566 W Temat opracowania:	 
Projekt stałej organizacji ruchu na przebudowanej drodze powiatowej Nr 3566 W Konary – Mniszek	
Stadium: stała organizacja ruchu	Branża: drogowa
Treść rys.: Plan sytuacyjny oznakowania – część I – – od km 0+000,00 do km 0+630,00	Skala: 1 : 500
Zespół autorski: – opracowała – inż. Grażyna Zielińska – projektował – mgr inż. Lech Zieliński – upr. bud. w spec. inżynieryjnej drogowej wykon. Nr 31/75 i proj. St-967/76	Podpisy: 
Właściciel „FIIN” – mgr inż. Lech Zieliński	
Chotomów – 14 kwietnia 2017 r.	
Rys. Nr 2	

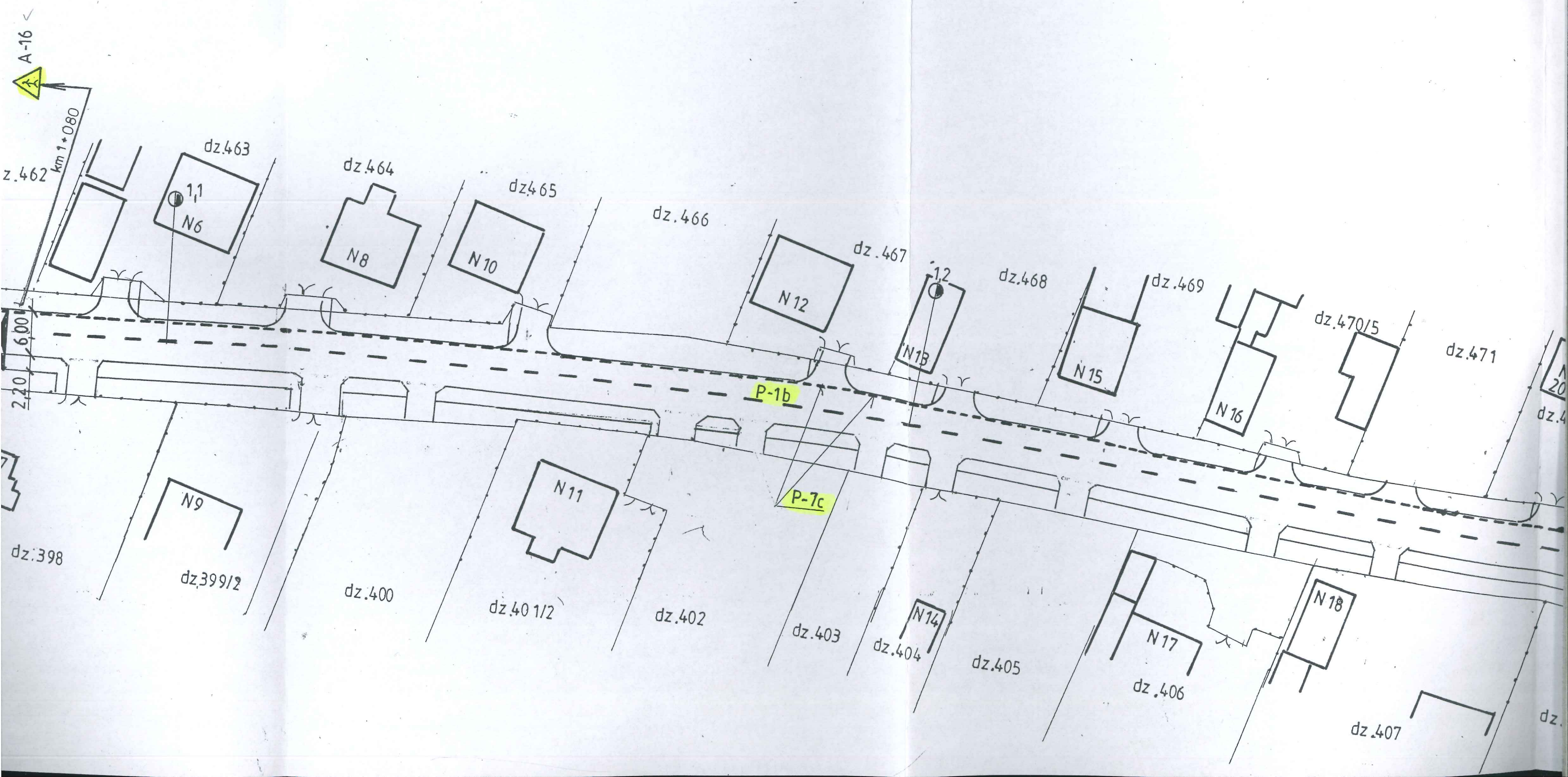
UWAGA:

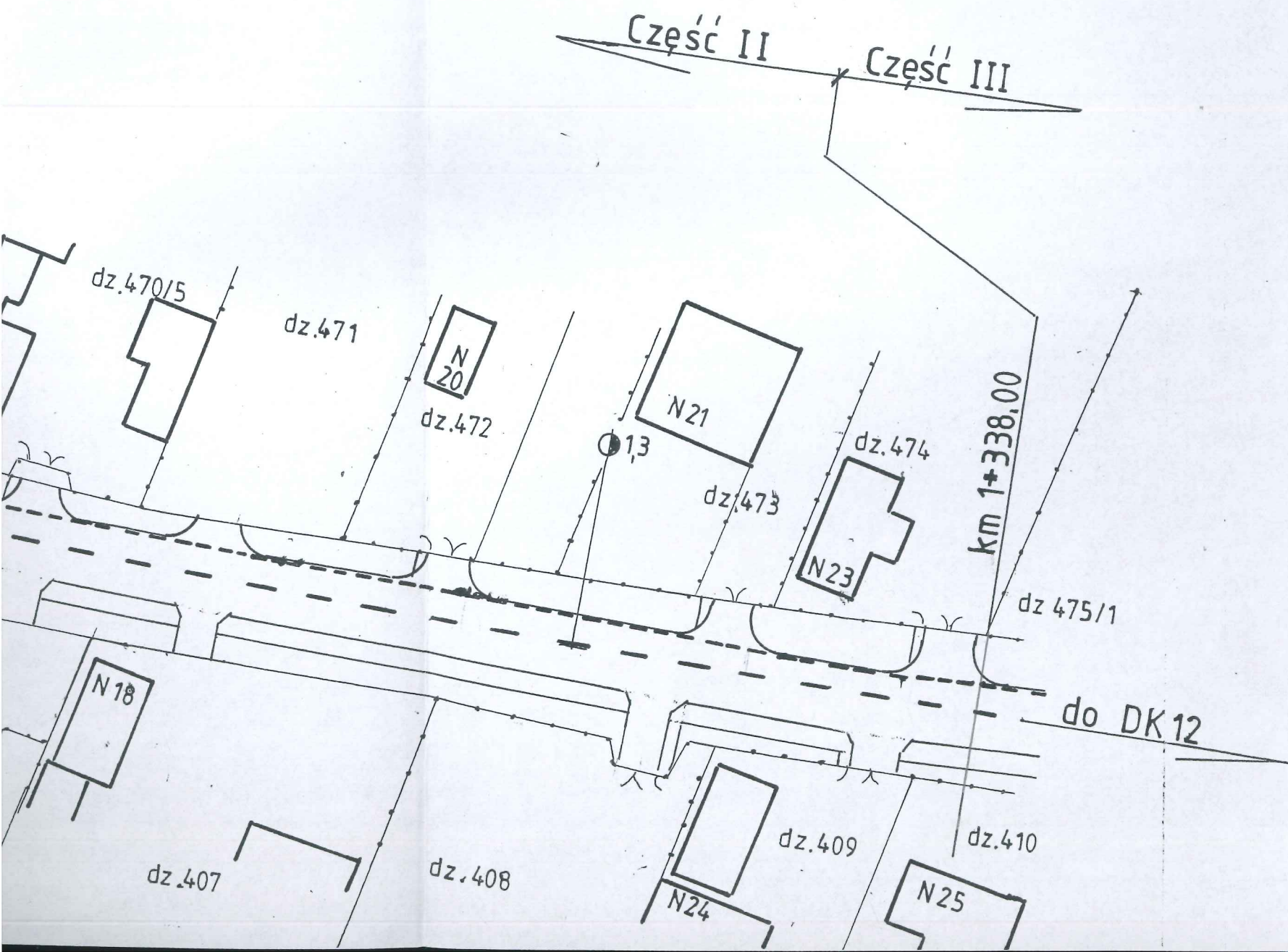
Znaki B-18, D-42 i E-17a ustawić właściwie wg decyzji Pow. Inżyniera Ruchu.






















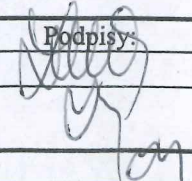
OZNACZENIA:

-  Znaki pionowe istniejące
-  Znaki pionowe istn. do likwidacji
-  Znaki pionowe istn. do wymiany na nowe
-  Znaki pionowe projektowane
-  Znaki poziome istniejące
-  Znaki poziome istn. do likwidacji
-  Znaki poziome projektowane
-  Ogrodzenia
-  Granice ewidencyjne działek

Oznakowanie poprawiono dnia 12.06.2017r.

PROJEKTANT
 mgr inż. Lech Zieliński
 ul. bud. drogowej
 Nr 31/75 i St-967/76
 kolejowe St-283/84

Długości linii oznakowania poziomego – przyjął ze skali.

„FIIN” Firma Inżynierska Inwestycje – Nieruchomości 05-123 Chotomów k/Warszawy, ul. gen. Lucjana Żeligowskiego 27/6 tel./fax (22) 772-22-20, tel. kom. 508-663-548, e-mail: fiin@op.pl	
Zamawiający: Powiatowy Zarząd Dróg Publicznych w Radomiu 26-600 Radom, ul. Graniczna 24	Umowa Nr PZD.I.253.25.2016 z dnia 12.05.2016 r.
Inwestycja – obiekt: Droga powiatowa Nr 3566 W Temat opracowania: Projekt stałej organizacji ruchu na przebudowanej drodze powiatowej Nr 3566 W Konary – Mniszek	 
Stadium: stała organizacja ruchu	Branża: drogowa
Treść rys.: Plan sytuacyjny oznakowania – część II – – od km 0+630,00 do km 1+338,00	Skala: 1 : 500
Zespół autorski: – opracowała – inż. Grażyna Zielińska – projektował – mgr inż. Lech Zieliński – upr. bud. w spec. inżynierskiej drogowej wykon. Nr 31/75 i proj. St-967/76	Podpis: 
Właściciel „FIIN” – mgr inż. Lech Zieliński	
Chotomów – 14 kwietnia 2017 r.	Rys. Nr 3

Część II | Część III

km 1+338,00

dz.473

dz.474

N26

dz.475/1

dz.475/3

N28

dz.476

dz.477/1

N30

14

dz.478

N32

dz.479

dz.480/1

dz.480/2

N34

N36

Kaleń
Konary

P-7c

P 1b

600
220

dz.409

N25

dz.410

dz.411

N29

dz.412

dz.413/2

dz.413/1

dz.415

dz.416

dz.417

dz.418

N36A

