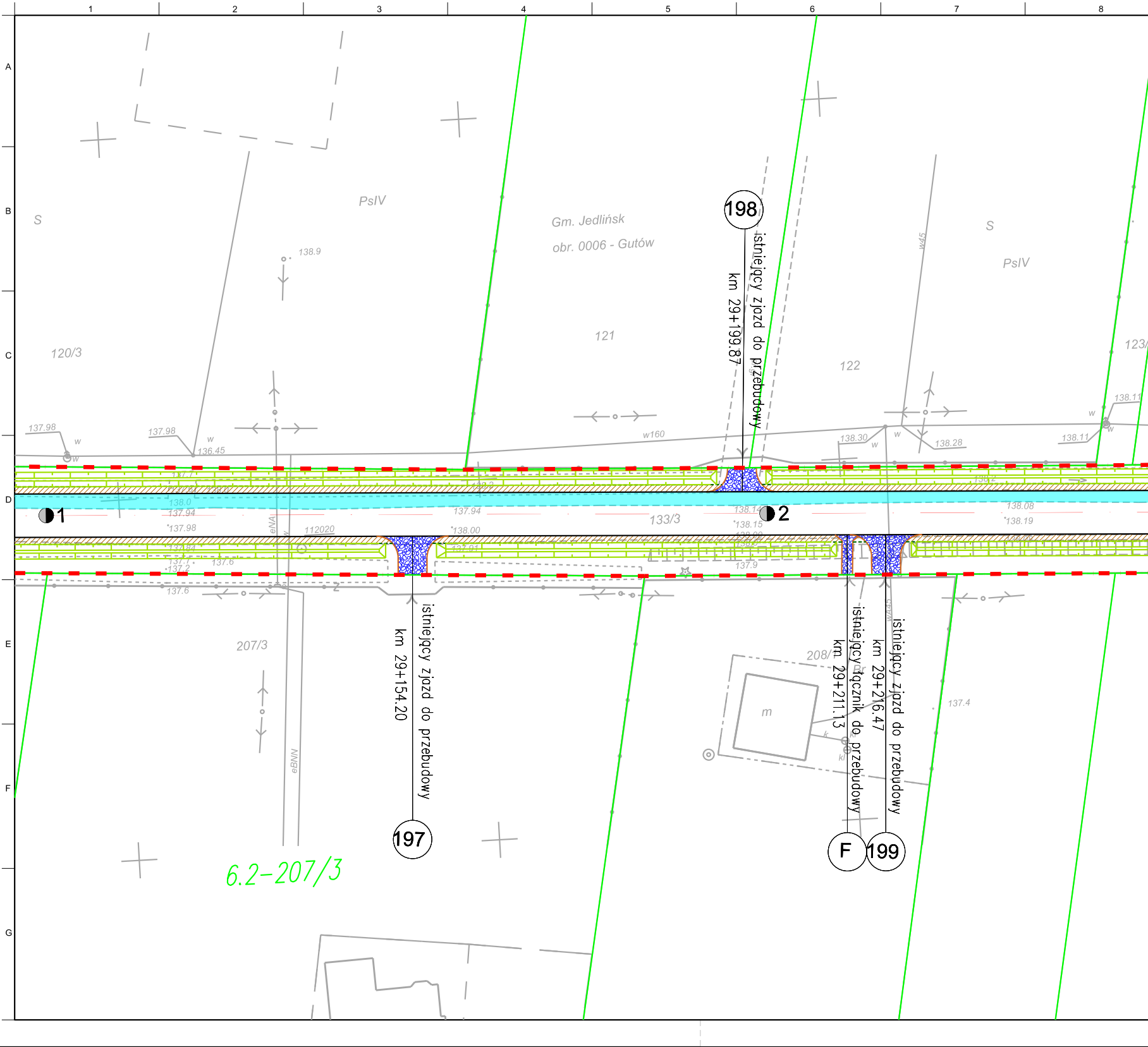
1
2
3
4
5
6
7
8
A
B
C
D
E
F
G
S
PsIV
Gm. Jedlińsk
obr. 0006 - Gutów
S
PsIV
138.9
120/3
121
122
123/
198
istniejący zjazd do przebudowy
km 29+199.87
w45
w160
137.98
137.98
136.45
138.30
138.28
138.11
138.11
137.94
138.00
138.08
138.19
138.15
137.9
137.6
112020
eNA
eBNN
133/3
1
2
207/3
208/
m
137.4
istniejący zjazd do przebudowy
km 29+154.20
197
istniejący łącznik do przebudowy
km 29+211.13
F
istniejący zjazd do przebudowy
km 29+216.47
199
6.2-207/3

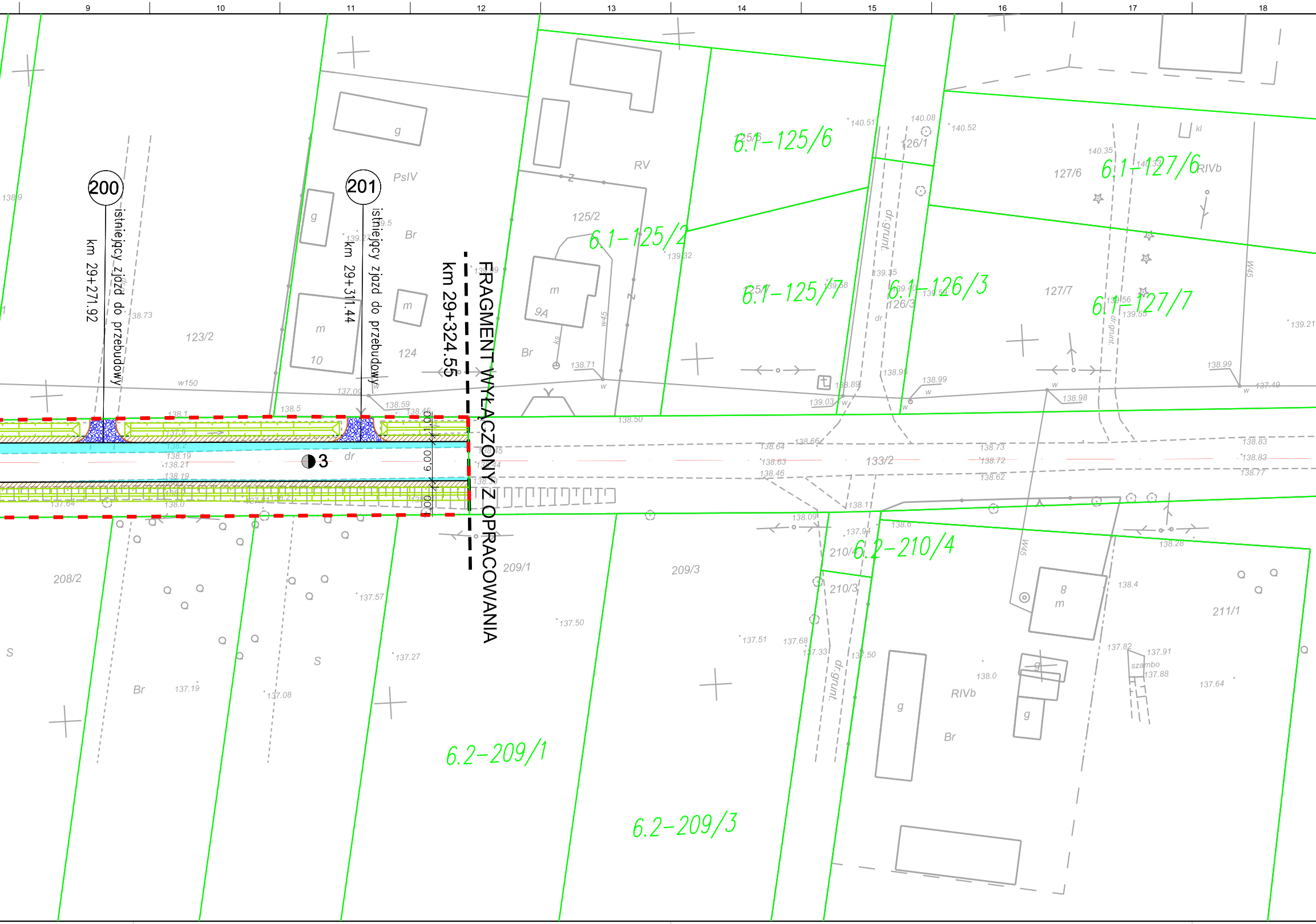
9
10
11
12
13
14
15
16
17
18
200
istniejący zjazd do przebudowy
km 29+271.92
201
istniejący zjazd do przebudowy
km 29+311.44
km 29+324.55
FRAGMENT WYŁĄCZONY Z OPRACOWANIA
3
dr
123/2
124
PsIV
Br
g
m
10
125/2
RV
9A
6.1–125/6
6.1–125/2
6.1–125/7
6.1–126/3
126/1
126/3
dr.grunt.
127/6
127/7
RIVb
6.1–127/6
6.1–127/7
133/2
208/2
209/1
209/3
210/4
210/3
6.2–210/4
6.2–209/1
6.2–209/3
211/1
S
Br
RIVb
szambo
w150
W45
6.00
1.00

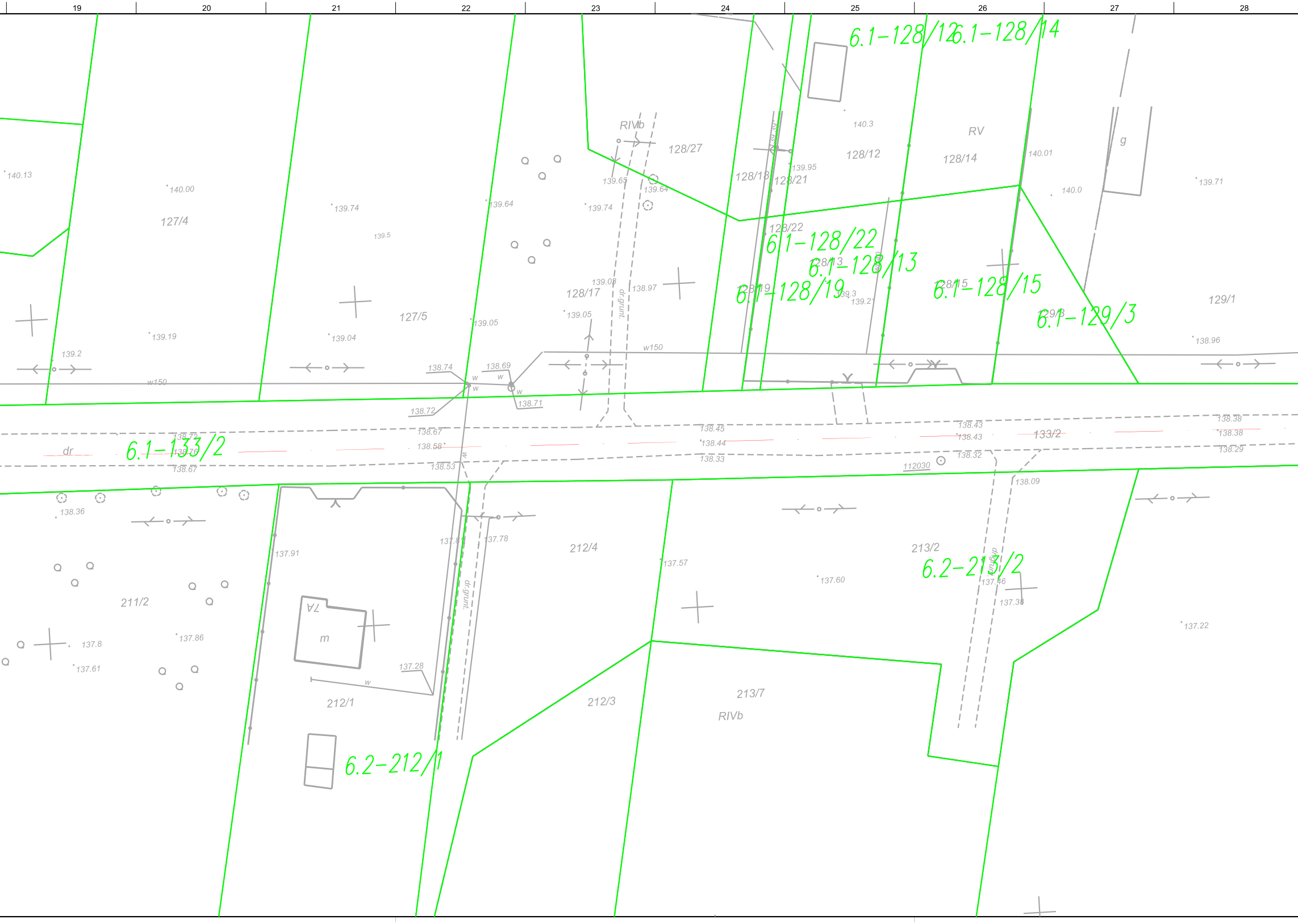
19
20
21
22
23
24
25
26
27
28
6.1–128/12
6.1–128/14
6.1–128/22
6.1–128/13
6.1–128/19
6.1–128/15
6.1–129/3
6.1–133/2
6.2–213/2
6.2–212/1
127/4
127/5
128/17
128/27
128/18
128/21
128/12
128/14
128/22
128/13
128/19
128/15
129/3
129/1
133/2
211/2
212/1
212/3
212/4
213/2
213/7
RIVb
RV
g
dr
dr grunt.
w150
7A
m
w
112030
140.13
140.00
139.74
139.5
139.64
139.65
139.64
140.3
139.95
140.01
140.0
139.71
139.08
138.97
139.05
139.19
139.04
139.2
139.3
139.21
138.96
138.74
138.69
138.72
138.71
138.67
138.58
138.53
138.45
138.44
138.33
138.43
138.43
138.32
138.38
138.38
138.29
138.09
138.36
137.91
137.81
137.78
137.57
137.60
137.46
137.38
137.22
137.8
137.86
137.61
137.28

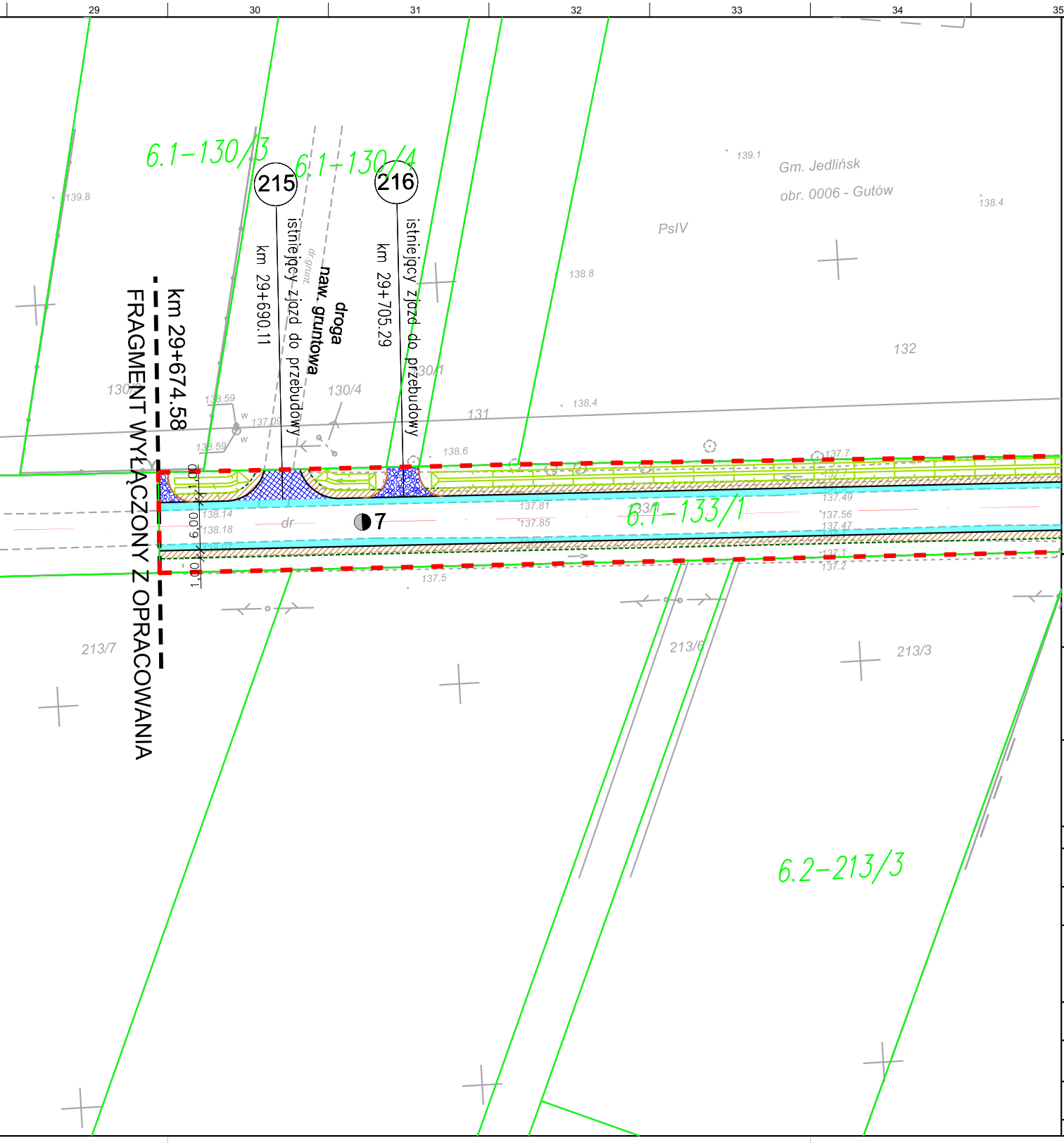
29
30
31
32
33
34
35
36
37
6.1-130/3
6.1-130/4
215
216
km 29+690.11
istniejący zjazd do przebudowy
dr.grunt.
droga naw. gruntowa
km 29+705.29
istniejący zjazd do przebudowy
km 29+674.58
FRAGMENT WYŁĄCZONY Z OPRACOWANIA
139.8
139.1
Gm. Jedlińsk
obr. 0006 - Gutów
138.4
PsIV
138.8
132
130/1
130/4
130/2
131
138.4
138.59
137.09
138.59
138.6
137.7
1.00
6.00
1.00
138.14
138.18
dr
7
137.81
137.85
6.1-133/1
137.49
137.56
137.47
137.1
137.2
137.5
213/7
213/6
213/3
6.2-213/3

LEGENDA:

N

- linie rozgraniczające
- granica pasa drogowego
- proj. oś drogi wojewódzkiej
- proj. krawędź drogi
- proj. krawędź pobocza gruntowego
- proj. krawędź zjazdu
- proj. obrzeże betonowe 8x30 cm
- proj. krawężnik betonowy 20x30 cm
- proj. krawężnik bet. obniżony 20x30 cm
- proj. krawężnik bet. obniżony 15x30 cm
- proj. ściek przykrawężnikowy z kostki
- proj. zjazd z kruszywa
- proj. zjazd z kostki betonowej
- proj. zjazd bitumiczny
- proj. pobocze z kruszywa
- proj. poszerzenie drogi
- proj. chodnik z kostki betonowej
- odtwarzane rowy przydrożne
- ◑ 3 pikietaż drogi
- 2% 2% pochylenie poprzeczne drogi

Inwestor/Zamawiający:
POWIATOWY ZARZĄD DRÓG PUBLICZNYCH W RADOMIU
ul. Graniczna 24 26-600 Radom
tel./fax (+48) 365 58 01
email: pzd@spradom.eu

Wykonawca:
VEGMAR JAKUB KRAWCZYK
ul. Konarskiego 12A
05-500 Piaseczno
tel./fax (+48) 811 82 42,
tel. kom. (+48) 602 139 935

vegmar

Nazwa opracowania:
Opracowanie dokumentacji projektowej na przebudowę drogi powiatowej nr 3336 W Wieniawa - Przytyk - Jedlińsk na odc. od km km 22+659,55 do km 31+287

Funkcja, imię, nazwisko / nr upr. bud.:	Podpis:
Projektant: mgr inż. Jakub Krawczyk upr. do projektowania bez ograniczeń w specjalności drogowej nr MAZ/0353/POOD/08	
Sprawdzający mgr inż. Wioletta Rusek upr. do projektowania bez ograniczeń w specjalności drogowej nr MAZ/0356/POOD/08	
Opracowujący:	

Faza opracowania: Projekt Budowlany

Data: 07.2017 r.

Tytuł rysunku: Plan Zagospodarowania Terenu

Skala:	Nr rysunku:	Nr rysunku:	Nr arkusza:
1:500	100-069	PZT-01	12/15

Prawa autorskie zastrzeżone. Ustawa z dn. 4 lutego 1994 r.