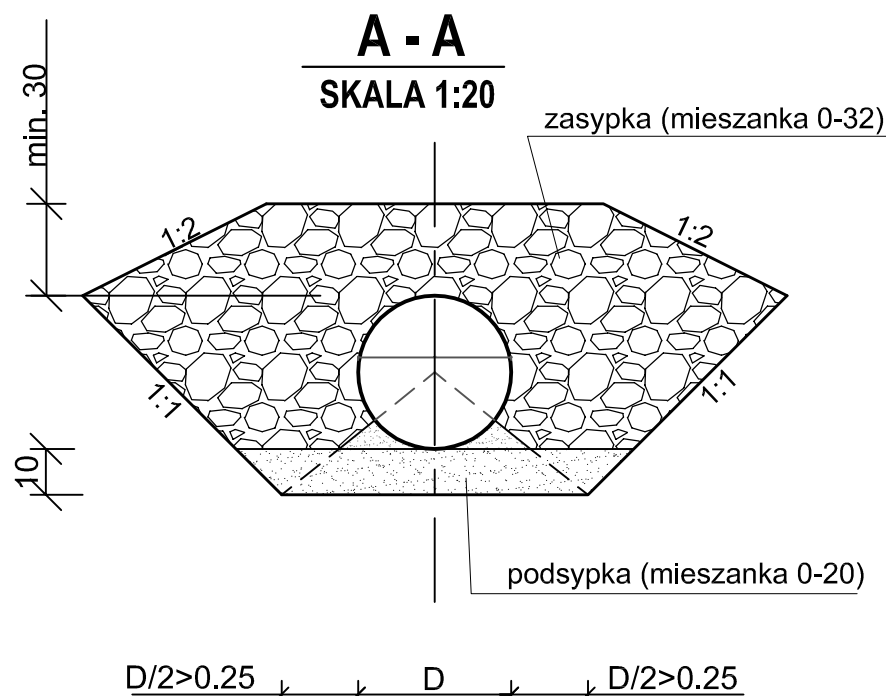
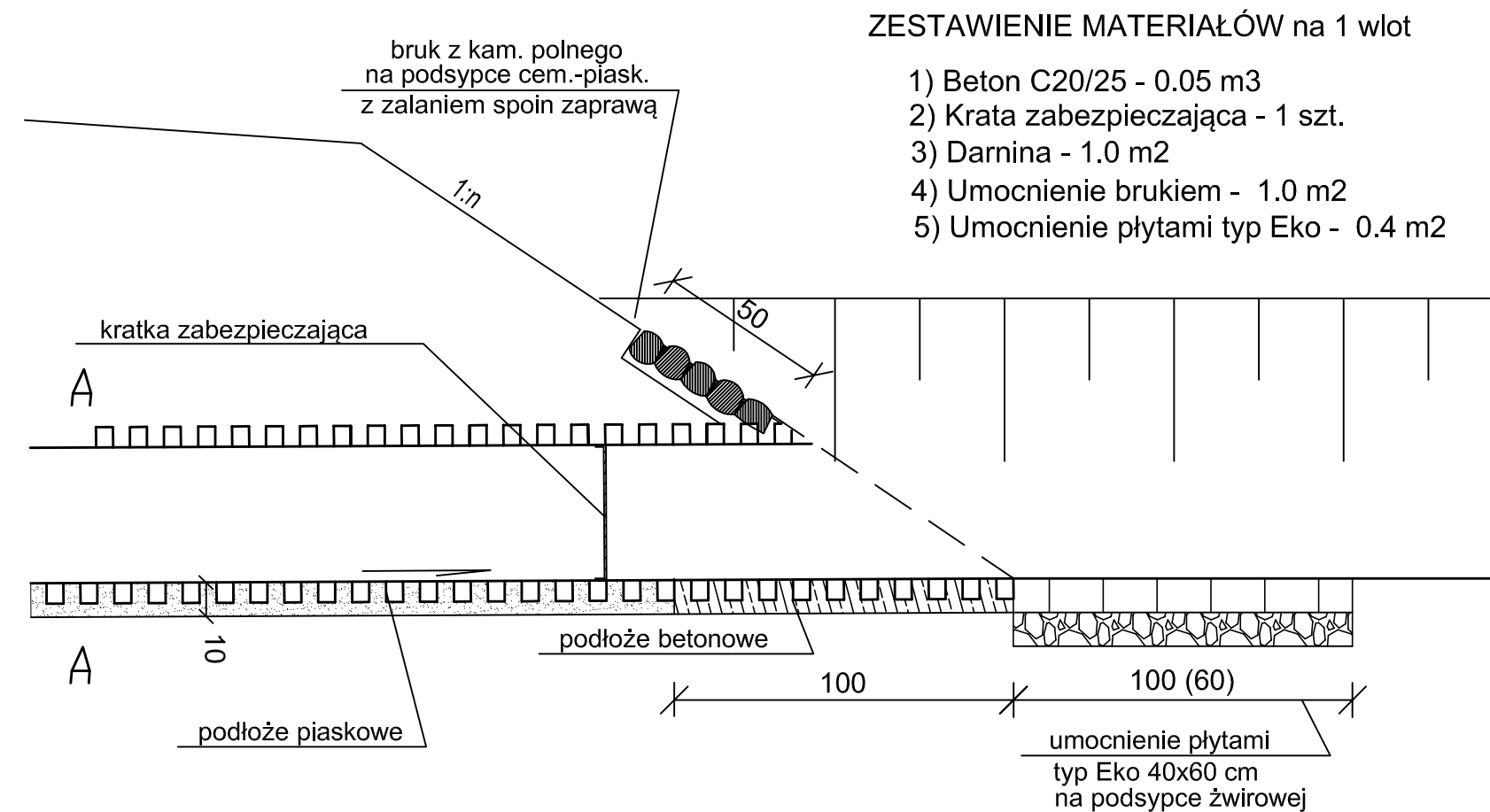


## SKALA 1:20

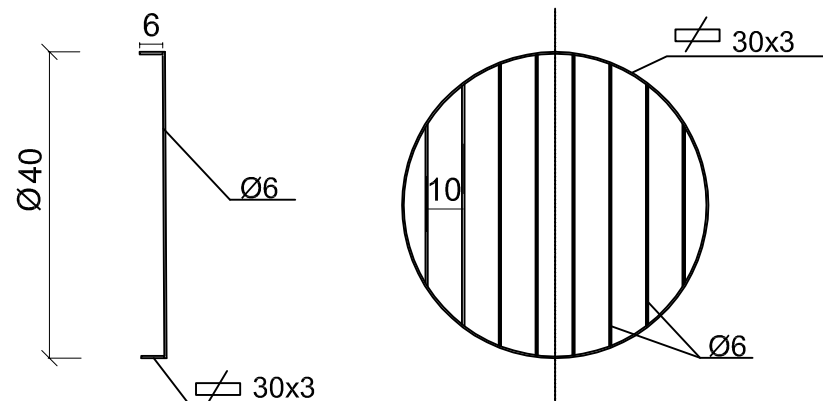


UWAGA.

- 1) Minimalna grubość zasypki - 30 cm
- 2) Do wykonania rowu krytego stosować rury:
  - ) PEHD o SN=8
  - ) średnica D nom. (wewn.) = 400 mm

- 1) Beton C20/25 - 0.05 m3
- 2) Krata zabezpieczająca - 1 szt.
- 3) Darnina - 1.0 m2
- 4) Umocnienie brukiem - 1.0 m2
- 5) Umocnienie płytami typ Eko - 0.4 m2

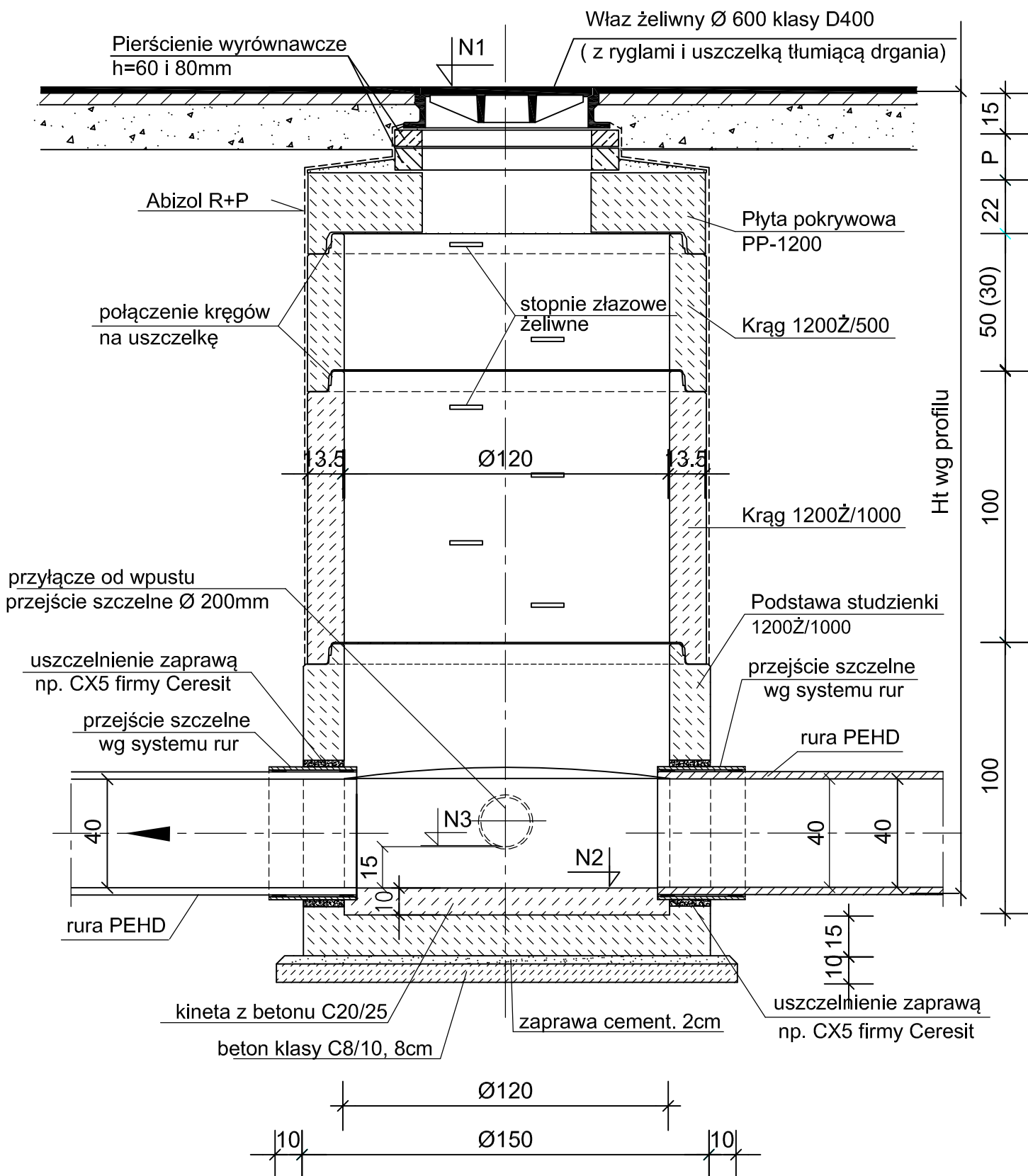
## SKALA 1:10



Wymiar [mm]	Masa 1 m [kg]	Długość [mm]	Masa [kg]
Ø 6	0.222	2560	0.56
30x3	0.712	1250	0.89
Masa razem		[kg]	1.45

**UWAGA.**  
Kratka zabezpieczona antykorozyjnie

## SKALA 1:20



NAZWA I TYP	IŁOŚĆ szt.	NAZWA I TYP	IŁOŚĆ szt.
KRĘGI 1200Ż/1000	0	PODSTAWA STUDZIENKI 1200Ż/1000 h=100cm	3
KRĘGI 1200Ż/500	0	PŁYTA POKRYWOWA PP1200	3
KRĘGI 1200Ż/300	0	PIERŚCINIE h=10cm WYRÓWNAWCZE h=8cm h=6cm	0 0 0

nr rowu.	N1 rzędna ter. ( włazu ) m n.p.m.	N2 rzędna dna kanalu m n.p.m.	N3 rzędna włotu m n.p.m.	H N1 - N2 cm	Wysokość pierśc. wyrówn. cm	Ilość kręgów wysokości 50 cm	Ilość kręgów wysokości 30 cm
1	4	5	6	8	9	10	11
nr 1	175,38	174,11	174,26	127	0	0	0
nr 2	177,15	175,88	—	127	0	0	0
nr 3	175,77	174,50	—	127	0	0	0

INWESTOR: Powiatowy Zarząd Dróg Publicznych w Radomiu 26-600 Radom; ul. Graniczna 24 tel./fax.: 48 38-15-061		
WYKONAWCA: Zakład Robót Drogowych DROROB 24-100 Puławy; ul. Baczyńskiego 28 Pracownia Projektowa Lublin tel./fax. 81 446-77-35; e-mail: drorob@onet.pl		
Nazwa dokumentacji	Przebudowa drogi powiatowej nr 3542W Wierzbitca – Modrzejowice odc. od m-ci Łączany do drogi kraj. nr 9	Data XII 2012
Stadium Bieżąca	PROJEKT WYKONAWCZY	Skala 1:20
Tytuł rysunku	SZCZEGÓŁY KONSTRUKCYJNE nr 3 ELEMENTY ROWU KRYTEGO	Nr rys. 7/3
Projektant	mgr inż. Miłosz Kłyś upr. nr 2743/Lb/94	
Sprawdzający	mgr inż. Władysław Kłyś upr. nr 226/66	